
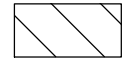





**Karte zur Verordnung
über das Naturschutzgebiet
Mascheroder- und Rautheimer Holz**

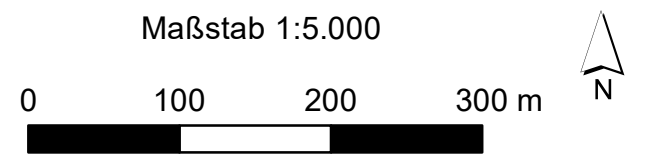
Maßgebliche Karte

Anlage 1

-  Naturschutzgebietsgrenze
-  FFH-Gebiet 365
-  Stadtgrenze



Kartengrundlage:
Stadtkarte der Stadt Braunschweig
© 2020 Stadt Braunschweig Abteilung Geoinformation


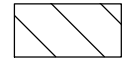





**Karte zur Verordnung
über das Naturschutzgebiet
Mascheroder- und Rautheimer Holz**

Maßgebliche Karte

Anlage 1

-  Naturschutzgebietsgrenze
-  FFH-Gebiet 365
-  Stadtgrenze



Kartengrundlage:
Stadtkarte der Stadt Braunschweig
© 2020 Stadt Braunschweig Abteilung Geoinformation

u·i·s
umwelt·informations·system
braunschweig

