



© stock.adobe.com/Ekaterina Pokrovsky

Braunschweig
Löwenstadt



Kita-Kompass
Angebotsübersicht
zum Kindergartenjahr
2022/2023

Inhaltsverzeichnis

1. Kindertagesstätten und Kindertagespflege

Erläuterungen der Abkürzungen	4
Anzahl der Einrichtungen im Stadtgebiet	5
Angebotsanpassungen auf einen Blick	6
Gesamtübersicht der Versorgungssituation	7
Erläuterungen der Angebote und der Versorgungssituation	8
Darstellung der Angebote und der Versorgungssituation im Stadtbezirk (mit Kartenmaterial):	
Stadtbezirk 111: Hondelage-Volkmarode	10
Stadtbezirk 112: Wabe-Schunter-Beberbach	12
Stadtbezirk 120: Östliches Ringgebiet	14
Stadtbezirk 130: Mitte	16
Stadtbezirk 211: Braunschweig-Süd	18
Stadtbezirk 212: Südstadt-Rautheim-Mascherode	20
Stadtbezirk 221: Weststadt	22
Stadtbezirk 222: Südwest	24
Stadtbezirk 310: Westliches Ringgebiet	26
Stadtbezirk 321: Lehdorf-Watenbüttel	28
Stadtbezirk 322: Nördliche Schunter-/Okeraue	30
Stadtbezirk 330: Nordstadt-Schunteraue	32
Besondere Angebote auf einen Blick	34

2. Schulkindbetreuung

Darstellung der Angebote und der Versorgungssituation im Grundschulbezirk (mit Kartenmaterial)	36
---	----

3. Allgemeine Informationen

Karte der Schulbezirke	57
Karte der Stadtbezirke	58
Karte der Planungsbereiche	59

Impressum

Erläuterungen der Abkürzungen

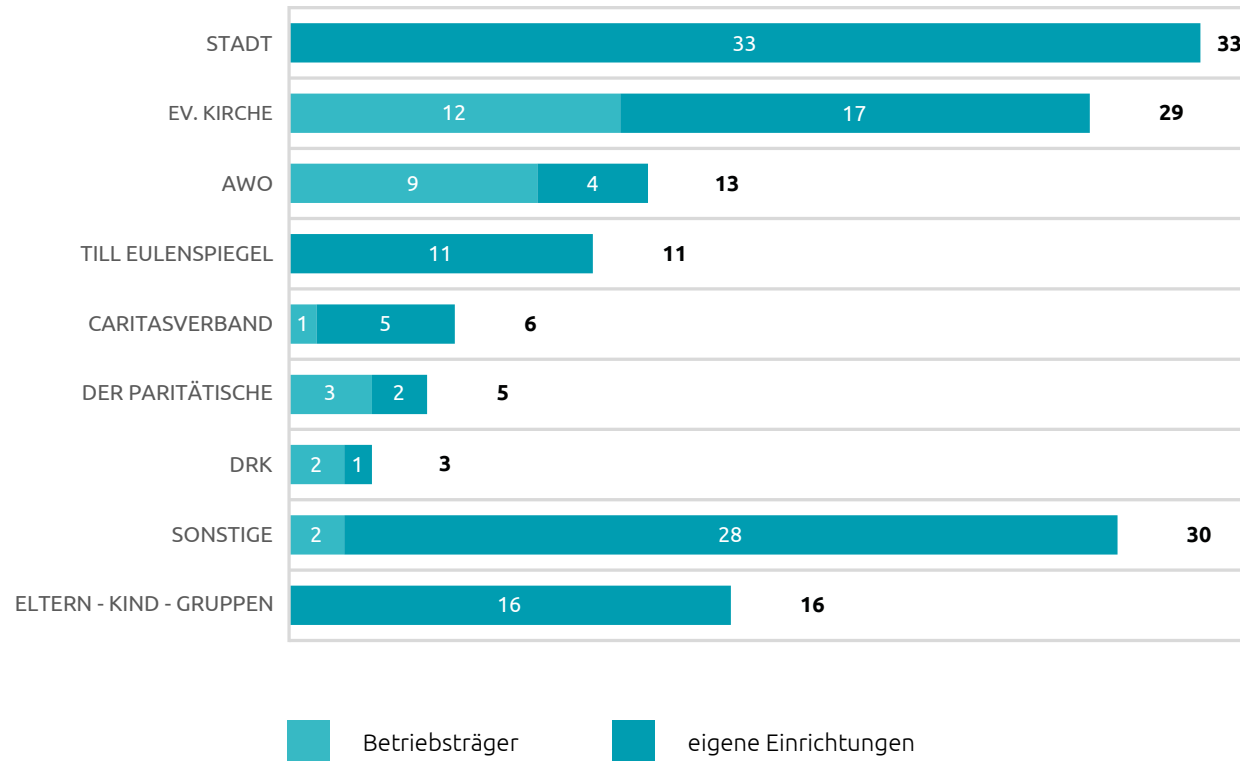
V	Vormittags (4 Stunden Betreuungszeit)
M1	Mittel 1 (5 Stunden Betreuungszeit)
M2	Mittel 2 (6 Stunden Betreuungszeit)
G	Ganztags (ab 7 Stunden Betreuungszeit)
K	Krippengruppe
I	Integrationsgruppe
KG	Krippengruppe Ganztags
Aü	altersübergreifend
VBQ	Verbesserung der Betreuungsqualität
IEB	Individuelle Entwicklungsbegleitung
Misch V/M2	4 Stunden / 6 Stunden Betreuungszeit
Misch M1/M2	5 Stunden / 6 Stunden Betreuungszeit
Misch M1/ganztags	5 Stunden / ab 7 Stunden Betreuungszeit
Misch M2/ganztags	6 Stunden / ab 7 Stunden Betreuungszeit
OGS	offene Ganztagsschule
VGS	Verlässliche Grundschule
Schuki	Schulkindbetreuung in und an Schulen
JZ	Jugendzentrum
KTK	Kinder- und Teeny-Klub
KJZ	Kinder- und Jugendzentrum
ASP	Abenteuerspielplatz
BDKJ	Bund der Deutschen Katholischen Jugend
HJH	Heinrich-Jasper-Haus
DRK	Deutsches Rotes Kreuz
PV	Propsteiverband
AWO	Arbeiterwohlfahrt
CJD	Christliches Jugenddorfwerk Deutschlands
NKiTaG	Niedersächsisches Gesetz über Kindertagesstätten und Kindertagespflege



Anzahl der Einrichtungen im Stadtgebiet

Kindertagesstätten und Eltern-Kind-Gruppen

146 Einrichtungen



Angebotsanpassungen auf einen Blick (Kita-Jahr 2022/2023)

Angebotsausweitungen (Angebotsform bzw. Betreuungszeiten)

Stadtbezirk	Träger/Einrichtung	Veränderung	
		bisher	neu
112 Wabe-Schunter-Beberbach	Caritasverband; St. Marien	M2 (15) / GG (10)	GG (25)
112 Wabe-Schunter-Beberbach	Ev.-luth. PV; Kita Waggum	M2 (15) / GG (10)	GG (25)
130 Mitte	Caritasverband; St. Nikolaus *	M2 (15) / GG (10)	GG (25)
130 Mitte	Ev.-luth. PV; Kita St. Magni	M2 (20)	GG (20)
211 Braunschweig-Süd	Caritasverband; St. Bernward	VG (15) / M2 (10)	M2 (25)
212 Südstadt-Rautheim-Mascherode	Ev.-luth. PV; Kita Mascherode	M2 (25)	GG (25)
310 Westliches Ringgebiet	Ev.-luth. PV; Kita St. Martini	M2 (22)	GG (22)
310 Westliches Ringgebiet	Stadt Braunschweig; Kita Gartenstadt	M2 (25)	GG (25)
310 Westliches Ringgebiet	Stadt Braunschweig; Kita Gartenstadt	M2 (25)	GG (25)
321 Lehdorf-Watenbüttel	Ev.-luth. PV; Kita Geschw. Sperling	M2 (12) / GG (10)	GG (22)
321 Lehdorf-Watenbüttel	Ev.-luth. PV; Kita Watenbüttel *	kl. GG (10)	GG (18)
322 Nördliche Schunter-/Okeraue	Ev.-luth. PV; Kita Thune	M2 (15) / GG (10)	GG (25)
322 Nördliche Schunter-/Okeraue	Stadt Braunschweig; Kita Rühme	M2 (25)	GG (25)
330 Nordstadt-Schunteraue	Ev.-luth. PV; Kita St. Andreas	M2 (15) / GG (10)	GG (25)
330 Nordstadt-Schunteraue	Ev.-luth. PV; Kita St. Georg	M2 (11) / GG (10)	GG (21)
330 Nordstadt-Schunteraue	Ev.-luth. PV; Kita Christuskirche *	kl. M1(10)	M1 (25)
330 Nordstadt-Schunteraue	Ev.-luth. PV; Kita Dankeskirche	M2 (14) / GG (10)	GG (24)

* Umsetzung der Anpassung nicht gesichert

Integrationsangebote

Stadtbezirk	Träger/Einrichtung	Veränderung	
		bisher	neu
211 Braunschweig-Süd	Ev.-luth. PV; Kita Stöckheim	GG (25)	IG (18)

Familienzentren

Stadtbezirk	Träger/Einrichtung	Veränderung	
		bisher	neu
111 Hondelage-Volkmarode	Stadt Braunschweig; Kita Hondelage		Umstrukturierung der Kita in ein Familienzentrum
120 Östliches Ringgebiet	Till Eulenspiegel Verbund		Umstrukturierung der Kita in ein Familienzentrum
211 Braunschweig-Süd	Stadt Braunschweig; Kita Leiferde		Umstrukturierung der Kita in ein Familienzentrum
211 Braunschweig-Süd	Ev. Freikirche Stephanus Kindergarten		Umstrukturierung der Kita in ein Familienzentrum

Nachrichtliche Maßnahmen zum Kita-Ausbau

Stadtbezirk	Träger/Einrichtung	Veränderung	
		bisher	neu
221 Weststadt	Waldkindergarten BS e. V.		M2
222 Südwest	Kinderkrippe Sonnenschein e. V.	2 KG	4 KG 1 GG

Gesamtübersicht der Versorgungssituation

Stadt Braunschweig		Krippe (0-3 J.)	Kindergarten (3-6J.)
Kinderzahl (31.12.2021)		6733	6395
Zielquote		45%	102%
Platzbedarf		3030	6523
zusätzlicher Platzbedarf durch überdurchschnittliche Anzahl an Flexi-Kindern			147
Bestand Plätze	in Kindertagesstätten		
	Plätze gesamt	2006	6806
	davon 4/5 Stunden	8	218
	davon 6 Stunden	140	807
	davon ganztags (ab 7 Stunden)	1858	5781
	Quote Ganztagsplätze	93%	85%
	davon Integrationsplätze	7	100
	in Kindertagespflege	945	
rechnerisch fehlende Plätze/Platzreserve (-)		79	-136
erreichte Quote (für jeweils 3 Jahrgänge)		43,8%	106,4%

Anmerkung zur gesamtstädtischen Versorgungssituation:

- Die Darstellung der Versorgungsquoten erfolgt nachfolgend für die Stadtbezirke. Die Inanspruchnahme der Plätze ist grundsätzlich nicht an den Wohnort innerhalb von Braunschweig gebunden, sondern kann im gesamten Stadtgebiet erfolgen.
- Im U3-Bereich kann es im Laufe des Kindergartenjahres zu Änderungen bei der Anzahl der verfügbaren Plätze kommen, da aufgrund gesetzlicher Vorgaben Platzreduzierungen vorzunehmen sind (wenn mehr als 7 Kinder das 2. Lebensjahr noch nicht vollendet haben, dürfen nur 12 statt 15 Plätze belegt werden).

- Entsprechend des bundesweiten Trends, zeichnet sich auch in Braunschweig eine Stagnation des Ausbaus der Angebote zum Ausbau der Kindertagespflege ab (s. DJI, Fachkräftebarometer Frühe Bildung 2021). Ein Erhalt der Plätze steht daher im Fokus.
- Im Ü3-Bereich kann es im Laufe des Kindergartenjahres aufgrund der Teilnahme am Konzept der Individuellen Entwicklungsbegleitung oder durch Einzelintegrationen zu Platzreduzierungen kommen.
- Die Zielquote im Kindergarten berücksichtigt 3 Jahrgänge sowie einen Zuschlag von 2% für Flexi-Kinder. Hierbei wird entsprechend der Prognose des Landes Niedersachsen rechnerisch eine Inanspruchnahme von 20% aller möglichen Flexi-Kinder berücksichtigt. Aufgrund der weiterhin hohen Anzahl von Flexi-Kindern und Inanspruchnahme von knapp 50 % in den letzten beiden Jahren wird ein zusätzlicher Bedarf ausgewiesen.
- Plätze, die im Laufe des Kita-Jahres in Betrieb gehen, sind bereits berücksichtigt (Neubau der Kindertagesstätte Heinrich der Löwe). Die Umsetzung eines neuen Waldkindergarten im Timmerlaher Busch erfolgt nach Klärung der Voraussetzungen zum Erhalt der Betriebserlaubnis.
- Die personellen Mindestanforderung des NKiTaG müssen grundsätzlich eingehalten werden. Dies kann aufgrund des mittlerweile akuten Fachkräftemangels trotz des Einsatzes von Vertretungskräften zu Einschränkungen der Betreuung führen.
- In der Darstellung und Berechnung sind noch keine Daten zur Aufnahme/ Betreuung geflüchteter Kinder berücksichtigt.

Erläuterungen der Angebote und der Versorgungssituation

Auf den Seiten 10 bis 33 werden folgende Informationen auf der Ebene der einzelnen Stadtbezirke dargestellt:

Übersicht Kindertagesstätten

Diese enthalten die jeweiligen Betreuungsangebote und -formen sowie Angaben über Anschrift, Öffnungszeiten und Träger. Außerdem werden besondere Angebote und die Teilnahme an Projekten und Programmen aufgeführt. Weitere Informationen hierzu sind unter der Überschrift „Qualitative Aspekte der Betreuung in Kindertagesstätten“ dargestellt.

Übersicht der sozialen Indikatoren

Als wesentliche Kernindikatoren für besondere soziale Handlungsbedarfe werden Informationen zum Bezug des Arbeitslosengeldes II und zum Anteil der Kinder mit Migrationshintergrund dargestellt.

Stadtbezirkkarte

Diese gibt Auskunft über die Standorte der jeweiligen Einrichtungen.

Tabelle Plätze und Versorgungsquoten

Diese Tabelle gibt Aufschluss über die erreichte Versorgungsquote sowie über die Anzahl rechnerisch fehlender Plätze bzw. Platzreserven im Krippen- und Kindergartenbereich in den jeweiligen Stadtbezirken. Dargestellt werden:

- die Kinderzahl der entsprechenden Altersgruppen
- der Platzbedarf (gemäß Zielquote)
- der Bestand der Plätze in den Kindertageseinrichtungen und in der Kindertagespflege
- die erreichte Versorgungsquote
- die rechnerisch fehlenden Plätze bzw. Platzreserven

Die Angebote der Kindertagespflege werden dem Krippen-Bereich zugerechnet; eine Besetzung ist jedoch auch durch über 3-jährige Kinder möglich. Dies wird jedoch nur übergangsweise bzw. vereinzelt angeboten, so dass keine gesonderte Berechnung erfolgt. Kindertagespflegeplätze für Schulkinder werden aufgrund der zunehmend steigenden und dauerhaften Inanspruchnahme im Gegensatz zu den Vorjahren bei den Angeboten der Schulkindbetreuung angerechnet.

Bei Betriebskitas, die städtisch gefördert werden, werden orientiert an den Vorgaben des NKiTaG jeweils 1/3 der Plätze bei der Berechnung der Versorgungsquote in der tabellarischen Übersicht berücksichtigt. Nur dieser Anteil steht dem örtlichen Jugendhilfeträger zur Deckung des Bedarfs für Nichtbetriebsangehörige zur Verfügung. Die übrigen 2/3 der vorhandenen Plätze stehen für Betriebsangehörige zur Verfügung und werden unterhalb der Tabelle nachrichtlich aufgeführt.

Ebenfalls nachrichtlich aufgeführt sind Plätze in sonderpädagogischen Gruppen sowie Plätze in nicht durch die Stadt Braunschweig geförderten Kitas oder Gruppen. Diese werden bei der Ermittlung der Versorgungsquote nicht berücksichtigt.



Hondelage-Volkmarode I Stadtbezirk 111

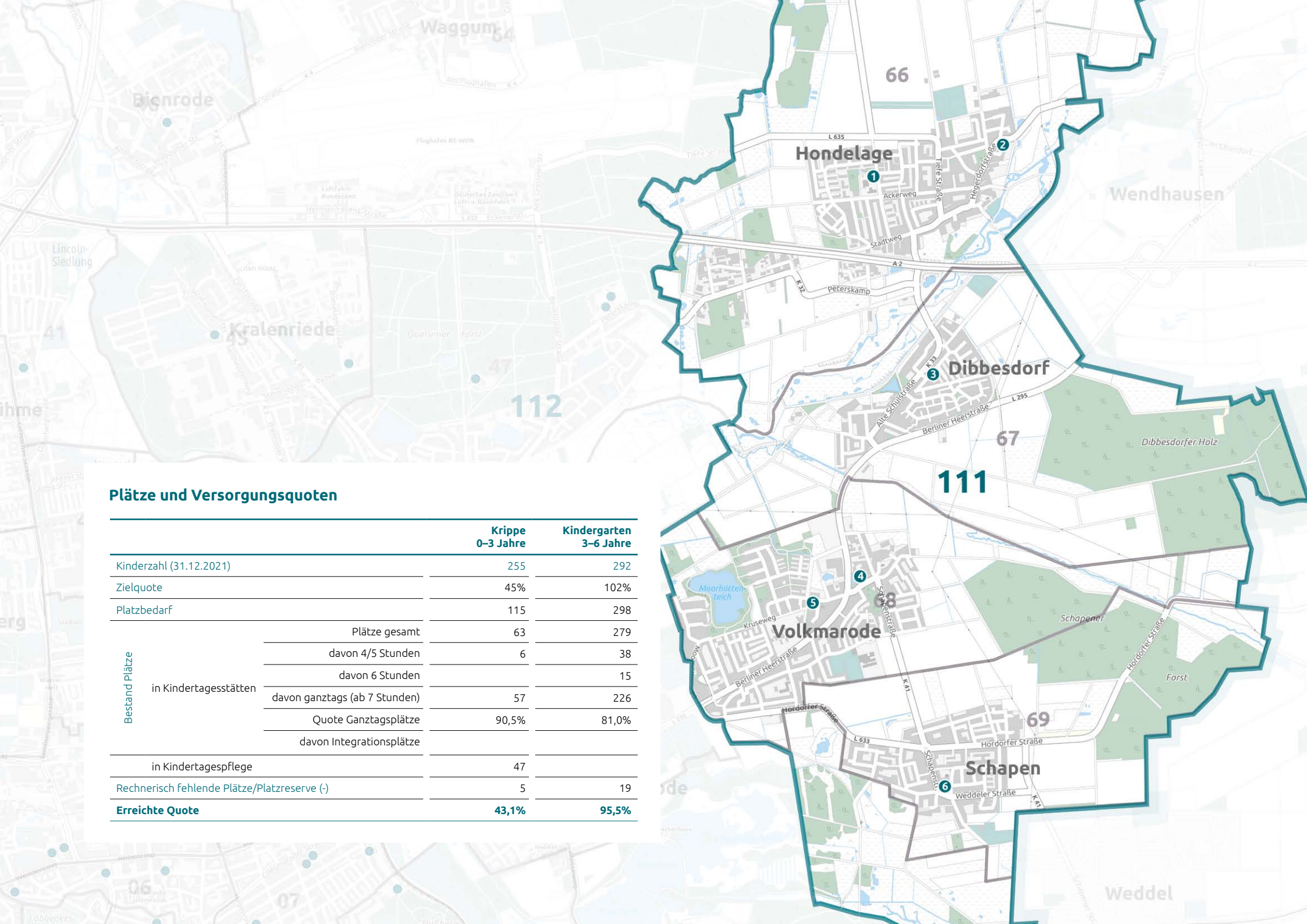
Übersicht Kindertagesstätten

lfd. Nr.	Planungs-bereiche	Träger	Einrichtung	Anschrift	Betreuungsangebot mit Anzahl der Gruppen*					Öffnungszeiten	Besonderheiten und Projekte				
					Krippe		Kindergarten				Integration	Familienzentrum	Sprachkita	VBQ	IEB
					6 Stunden	ganztags	4/5 Stunden	6 Stunden	ganztags						
1	27	Stadt	Hondelage	In den Heistern 5		1	0,5		2,5	07:00 – 16:00		x			x
2	27	Eltern-Kind-Gruppe	Kind in Hondelage e. V.	Hegerdorfstraße 46	0,5		1			07:30 – 14:00					
3	28	Stadt	Hondelage (Außengruppe Dibbesdorf)	Nesselweg 1					1	07:00 – 15:00					
4	28	Ev.-luth. Propsteiverband	St. Thomas Volkmarode (mit Außengruppe)	Am Feuerteich 8 a, Kirchgasse 5				1	3	07:00 – 17:00					
5	28	AWO	Volkmarode	Ziegelkamp 8		2			2	07:00 – 17:00			x		
6	28	Ev.-luth. Propsteiverband	Schapen	Schapenstraße 2 a		1			1	07:30 – 15:00					

*Anteilige Gruppen ergeben sich durch Misch- und kleine Gruppen

Soziale Indikatoren

Bevölkerung gesamt		Bevölkerung 0–6 Jahre		Migrationshintergrund 0–6 Jahre		SGB-II-Bezug gesamt		SGB-II-Bezug 0–6 Jahre		SGB-II-Verhältnisquotient
absolut	absolut	in %	absolut	in %	absolut	in %	absolut	in %	Faktor	
10.817	547	5,1%	155	28,3%	246	2,3%	25	4,6%	2,01	



Plätze und Versorgungsquoten

		Krippe 0-3 Jahre	Kindergarten 3-6 Jahre
Kinderzahl (31.12.2021)		255	292
Zielquote		45%	102%
Platzbedarf		115	298
Bestand Plätze in Kindertagesstätten	Plätze gesamt	63	279
	davon 4/5 Stunden	6	38
	davon 6 Stunden		15
	davon ganztags (ab 7 Stunden)	57	226
	Quote Ganztagsplätze	90,5%	81,0%
davon Integrationsplätze			
in Kindertagespflege		47	
Rechnerisch fehlende Plätze/Platzreserve (-)		5	19
Erreichte Quote		43,1%	95,5%

Wabe-Schunter-Beberbach I Stadtbezirk 112

Übersicht Kindertagesstätten

lfd. Nr.	Planungs-bereiche	Träger	Einrichtung	Anschrift	Betreuungsangebot mit Anzahl der Gruppen*					Öffnungszeiten	Besonderheiten und Projekte				
					Krippe		Kindergarten				Integration	Familienzentrum	Sprachkita	VBQ	IEB
					6 Stunden	ganztags	4/5 Stunden	6 Stunden	ganztags						
1	08	Stadt	Gliesmarode	Hermann-Dürre-Weg 1	1			1	3	07:30 – 16:00	Kiga	x			x
2	08	Stadt	Riddagshausen	Johanniterstraße 5			1		1	07:30 – 16:00					
3	08	Karamba	KiTaKaramba	Friedrich-Voigtländer-Straße 40		2			0,5	07:00 – 18:00			x		
4	08	AWO	Querumer Straße	Querumer Straße 53		2			1	07:00 – 17:00			x		
5	08	Till Eulenspiegel	Meerkatzen	Ebertallee 25					1	08:00 – 16:00					
6	21	Ev.-luth. Propsteiverband	Liliput Bienrode	Maschweg 14 a		1			2	07:30 – 16:00					
7	21	Ev.-luth. Propsteiverband	Zachäus Waggum	Opferkamp 3				1	3	07:00 – 16:00		x			x
8	21	Ev.-luth. Propsteiverband	Bevenrode	Schulweg 36				0,5	1	07:30 – 15:00					
9	22	Stadt	Peterskamp	Marie-Juchacz-Platz 7					1	07:00 – 15:00					
10	22	Lebenshilfe	Außengruppe Peterskamp	Marie-Juchacz-Platz 7					1	07:00 – 15:30	Kiga				
11	22	Stadt	Querum	Duisburger Straße 1		1			3	07:00 – 16:00					
12	22	Caritasverband	St. Marien	Köterei 4		1			2,5	08:00 – 16:00					
13	22	Till Eulenspiegel	Bevenroder Straße	Bevenroder Straße 45		1			1	08:00 – 16:00					
14	22	Till Eulenspiegel	Waldgruppen	Querumer Forst				2		08:00 – 14:00					

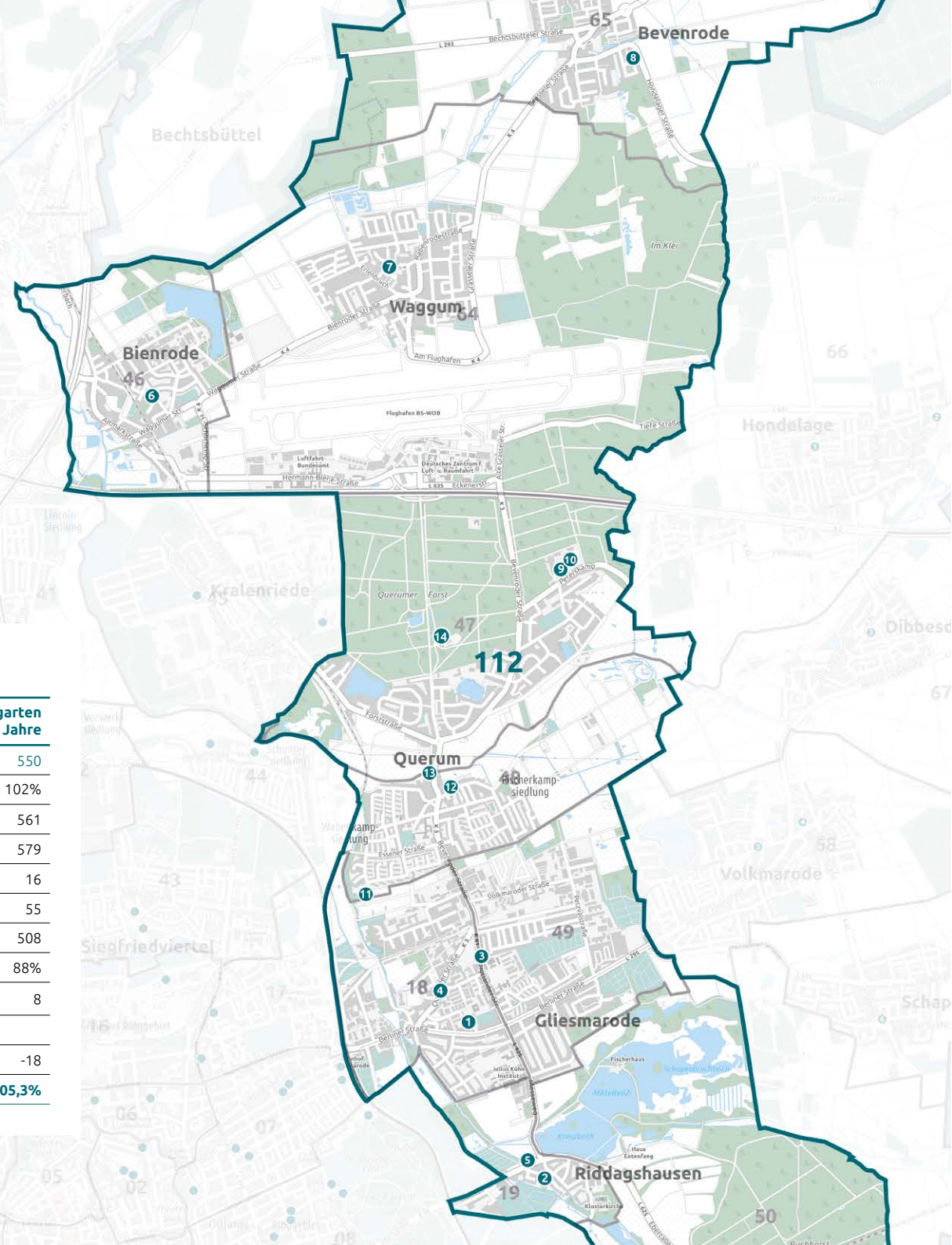
*Anteilige Gruppen ergeben sich durch Misch- und kleine Gruppen

Soziale Indikatoren

Bevölkerung gesamt	Bevölkerung 0–6 Jahre		Migrationshintergrund 0–6 Jahre		SGB-II-Bezug gesamt		SGB-II-Bezug 0–6 Jahre		SGB-II- Verhältnisquotient
	absolut	in %	absolut	in %	absolut	in %	absolut	in %	Faktor
20.442	1.085	5,3%	353	32,5%	769	3,8%	70	6,5%	1,72

Plätze und Versorgungsquoten

	Krippe 0-3 Jahre	Kindergarten 3-6 Jahre
Kinderzahl (31.12.2021)	535	550
Zielquote	45%	102%
Platzbedarf	241	561
Bestand Plätze in Kindertagesstätten	Plätze gesamt	579
	davon 4/5 Stunden	16
	davon 6 Stunden	55
	davon ganztags (ab 7 Stunden)	508
	Quote Ganztagsplätze	88%
	davon Integrationsplätze	8
in Kindertagespflege	95	
Rechnerisch fehlende Plätze/Platzreserve (-)	13	-18
Erreichte Quote	42,6%	105,3%



Östliches Ringgebiet | Stadtbezirk 120

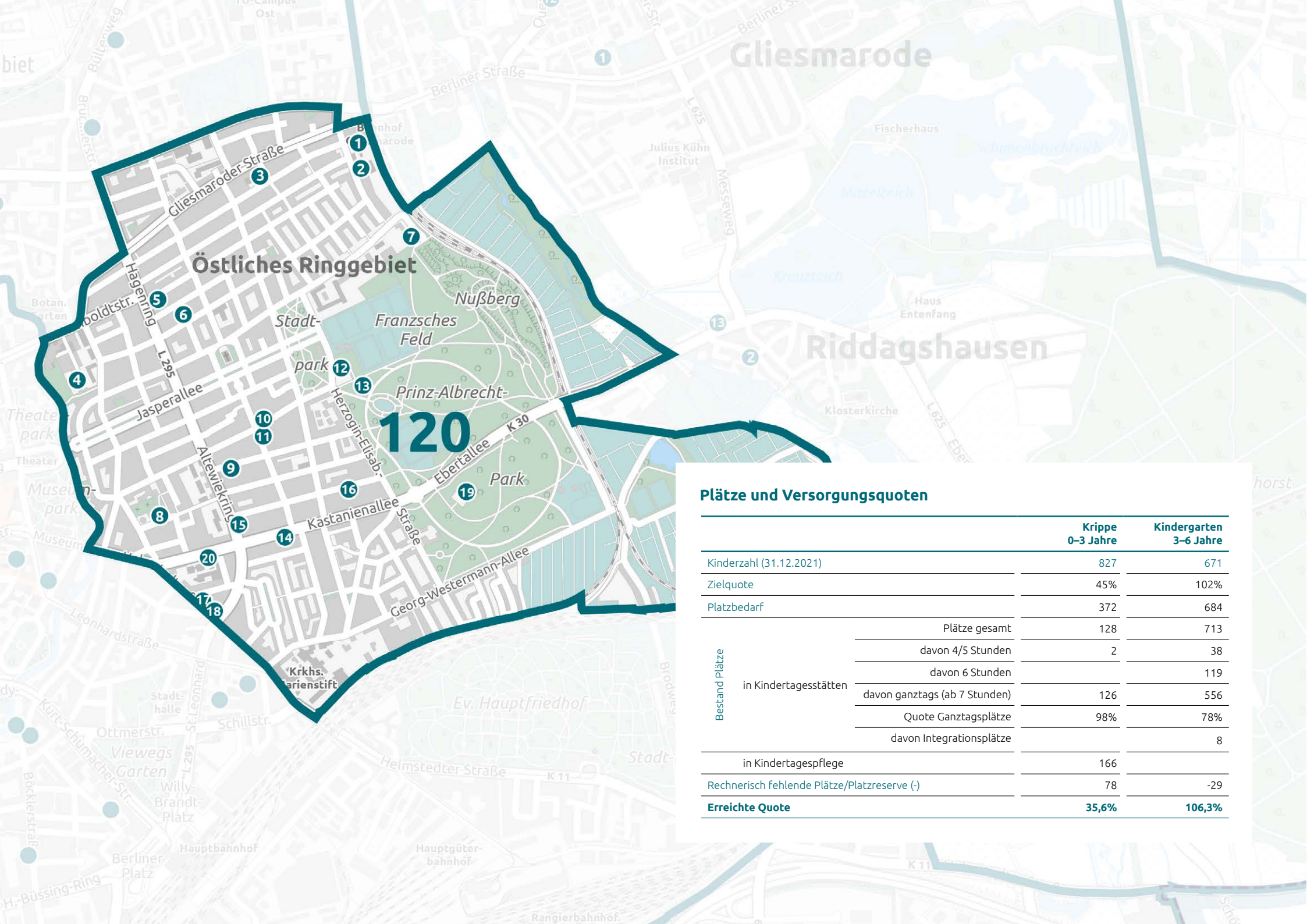
Übersicht Kindertagesstätten

lfd. Nr.	Planungs-bereiche	Träger	Einrichtung	Anschrift	Betreuungsangebot mit Anzahl der Gruppen*					Öffnungszeiten	Besonderheiten und Projekte				
					Krippe		Kindergarten				Integration	Familienzentrum	Sprachkita	VBQ	IEB
					6 Stunden	ganztags	4/5 Stunden	6 Stunden	ganztags						
1	03	Ev.-luth. Propsteiverband	St. Pauli-Matthäus	Böcklinstraße 28		1			3	07:30 – 17:00					
2	03	Stadt	Böcklinstraße	Böcklinstraße 29		1		1	2	07:30 – 17:00		x			
3	03	Stadt	Karlstraße	Karlstraße 35					3	07:00 – 16:00					
4	03	Stadt	Kasernenstraße	Kasernenstraße 15				1	4	07:00 – 18:00	Kiga				
5	03	Eltern-Kind-Gruppe	Kleine Raupe e. V.	Wabestraße 37					1	07:30 – 15:30					
6	03	Eltern-Kind-Gruppe	Heinrichstraße	Heinrichstraße 13					1	07:45 – 15:15					
7	04	Stadt	Grünewaldstraße	Grünewaldstraße 11					2	07:30 – 16:00					
8	04	Waldorfkindergarten	Am Giersberg	Giersbergstraße 1		2		3	1	07:30 – 16:00	Kiga				
9	04	Till Eulenspiegel	Nußbergstraße	Nußbergstraße 52			1		1	08:00 – 16:00					
10	04	Till Eulenspiegel	Husarenstraße	Husarenstraße 30		1			1	08:00 – 16:00					
11	04	Eltern-Kind-Gruppe	Kobold e. V.	Husarenstraße 62					1	07:30 – 15:00					
12	04	Eltern-Kind-Gruppe	Kindergarten an St. Matthäus e. V.	Herz.-Elisabeth-Straße 80 a					1	07:30 – 15:30					
13	04	Eltern-Kind-Gruppe	AG Kinderstall e. V.	Herz.-Elisabeth-Straße 80			1			08:00 – 13:00					
14	04	Till Eulenspiegel	Kastanienallee	Kastanienallee 61					0,5	08:00 – 16:00					
15	04	Till Eulenspiegel	Kleine Riesen	Altewiekring 52		1				08:00 – 16:00		x			
16	04	Eltern-Kind-Gruppe	Grabowski e. V.	Marienstraße 36					1	07:30 – 15:30					
17	04	Eltern-Kind-Gruppe	Kinderbutze e. V.	Helmstedter Straße 20					1	07:30 – 15:00					
18	04	Eltern-Kind-Gruppe	Rasselbande e. V.	Helmstedter Straße 20					1	07:30 – 15:30					
19	04	Stadt	Prinzenpark	Ebertallee 100		1			3	07:00 – 17:00					
20	04	Stadt	Prinzenpark (Außenstelle Kastanienallee)	Kastanienallee 71			0,5	0,5		07:30 – 13:30					

*Anteilige Gruppen ergeben sich durch Misch- und kleine Gruppen

Soziale Indikatoren

Bevölkerung gesamt	Bevölkerung 0–6 Jahre		Migrationshintergrund 0–6 Jahre		SGB-II-Bezug gesamt		SGB-II-Bezug 0–6 Jahre		SGB-II- Verhältnisquotient
	absolut	in %	absolut	in %	absolut	in %	absolut	in %	Faktor
26.694	1.498	5,6%	480	32,0%	790	3,0%	47	3,1%	1,06



120

Plätze und Versorgungsquoten

	Krippe 0-3 Jahre	Kindergarten 3-6 Jahre
Kinderzahl (31.12.2021)	827	671
Zielquote	45%	102%
Platzbedarf	372	684
Bestand Plätze	Plätze gesamt	713
	davon 4/5 Stunden	38
	davon 6 Stunden	119
	in Kindertagesstätten	556
	davon ganztags (ab 7 Stunden)	126
	Quote Ganztagsplätze	78%
	davon Integrationsplätze	8
in Kindertagespflege	166	
Rechnerisch fehlende Plätze/Platzreserve (-)	78	-29
Erreichte Quote	35,6%	106,3%

Mitte I Stadtbezirk 130

Übersicht Kindertagesstätten

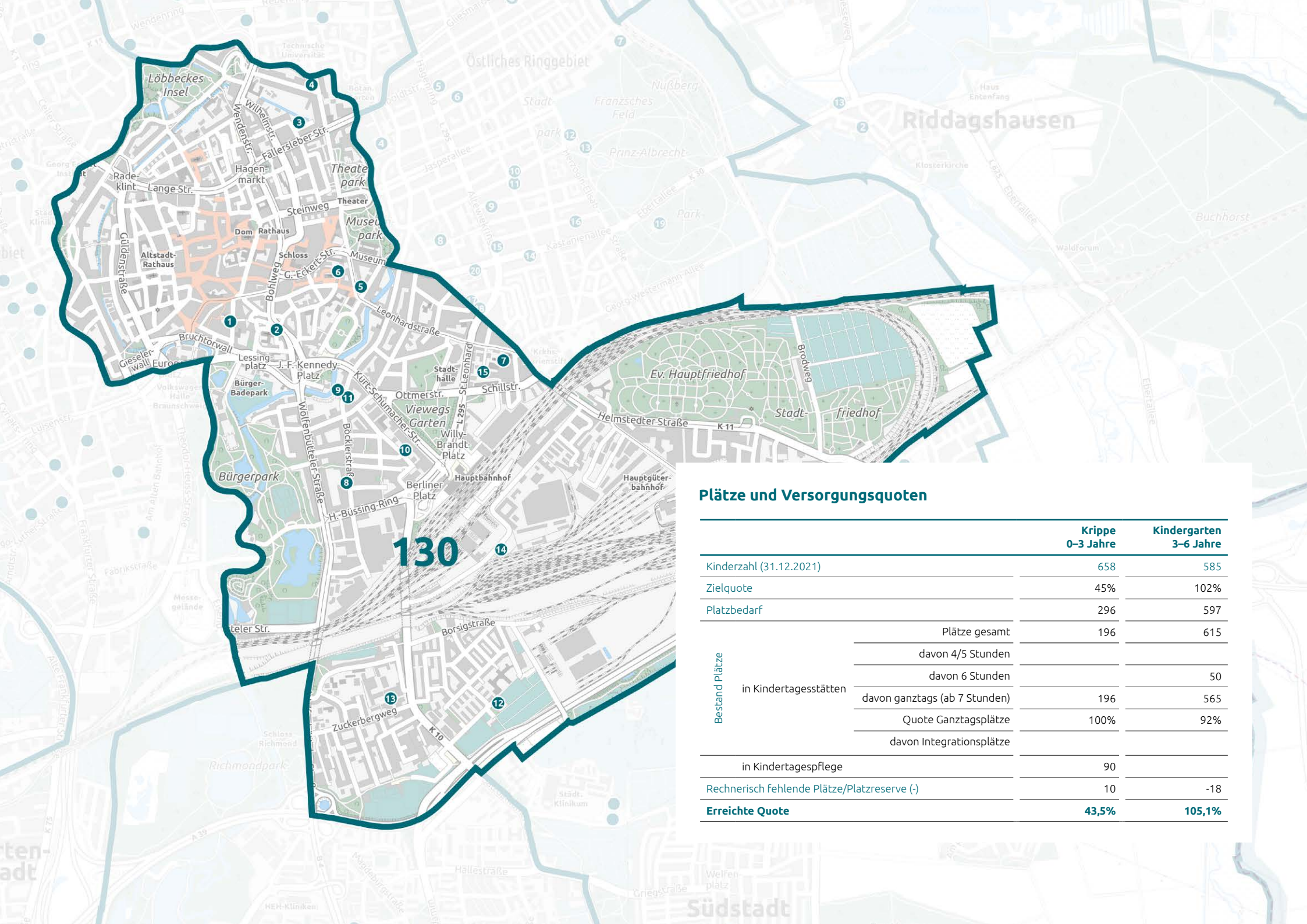
lfd. Nr.	Planungs-bereiche	Träger	Einrichtung	Anschrift	Betreuungsangebot mit Anzahl der Gruppen*					Öffnungszeiten	Besonderheiten und Projekte				
					Krippe		Kindergarten				Integration	Familienzentrum	Sprachkita	VBQ	IEB
					6 Stunden	ganztags	4/5 Stunden	6 Stunden	ganztags						
1	01	Stadt	Volkskindergarten	Leopoldstraße 30					4	07:30 – 17:00			x	x	x
2	01	Caritasverband	St. Nikolaus (Außengruppe Auctorhaus)	Ägidienmarkt 11		1**				08:00 – 16:00				x	
3	01	Stadt	Neue Knochenhauerstraße	Neue Knochenhauerstraße 5 und 10		4		1	2	07:00 – 16:00		x		x	
4	01	Studentenwerk	Kita Zwerge	Fallersleber-Tor-Wall 10		2				07:30 – 16:00					
5	01	Stadt	Magnitorwall	Magnitorwall 7					2	07:30 – 16:00			x	x	
6	01	Ev.-luth. Propsteiverband	St. Magni	Hinter der Magnikirche 8					5	07:00 – 16:30			x	x	
7	05	Ev.-luth. Propsteiverband	St. Johannes	Leonhardstraße 40					2	07:30 – 16:00				x	x
8	05	Caritasverband	St. Nikolaus	Böcklerstraße 230					2	07:00 – 16:00		x		x	
9	05	Eltern-Kind-Gruppe	Fröhlicher Anfang e. V.	Adolfstraße 39 c					1	07:30 – 16:30					
10	05	Till Eulenspiegel	Kurt-Schumacher-Straße	Kurt-Schumacher Straße 7		1			0,5	08:00 – 16:00					
11	05	Ev.-luth. Propsteiverband	St. Magni (Außengruppe Adolfstraße)	Adolfstraße 36		1				07:30 – 15:30				x	
12	09	AWO	Schefflerstraße	Schefflerstraße 30		1		1	2	07:00 – 16:30		x	x	x	
13	05	Eltern-Kind-Gruppe	Rumpelstilzchen e. V.	Alte Salzdahlumer Straße 202, 2 b					1	07:30 – 15:30					
14	09	Fröbel	SieKids Ackermäuse, Betriebskita	Ackerstraße 19 a		3			2,5	07:00 – 18:00			x		
15	09	CJD	St. Leonhard International	Leonhardplatz 6 a		2			3	07:30 – 16:30			x		x

*Anteilige Gruppen ergeben sich durch Misch- und kleine Gruppen

** Umsetzung der Angebotsausweitung nicht gesichert (bisher M2 (15) / GG (10))

Soziale Indikatoren

Bevölkerung gesamt	Bevölkerung 0–6 Jahre		Migrationshintergrund 0–6 Jahre		SGB-II-Bezug gesamt		SGB-II-Bezug 0–6 Jahre		SGB-II- Verhältnisquotient
	absolut	in %	absolut	in %	absolut	in %	absolut	in %	Faktor
27.350	1.243	4,5%	696	56,0%	2.289	8,4%	197	15,8%	1,89



Plätze und Versorgungsquoten

	Krippe 0-3 Jahre	Kindergarten 3-6 Jahre
Kinderzahl (31.12.2021)	658	585
Zielquote	45%	102%
Platzbedarf	296	597
Bestand Plätze	Plätze gesamt	196
	davon 4/5 Stunden	
	davon 6 Stunden	50
	in Kindertagesstätten	
	davon ganztags (ab 7 Stunden)	196
	Quote Ganztagsplätze	100%
davon Integrationsplätze		
in Kindertagespflege	90	
Rechnerisch fehlende Plätze/Platzreserve (-)	10	-18
Erreichte Quote	43,5%	105,1%

Braunschweig-Süd I Stadtbezirk 211

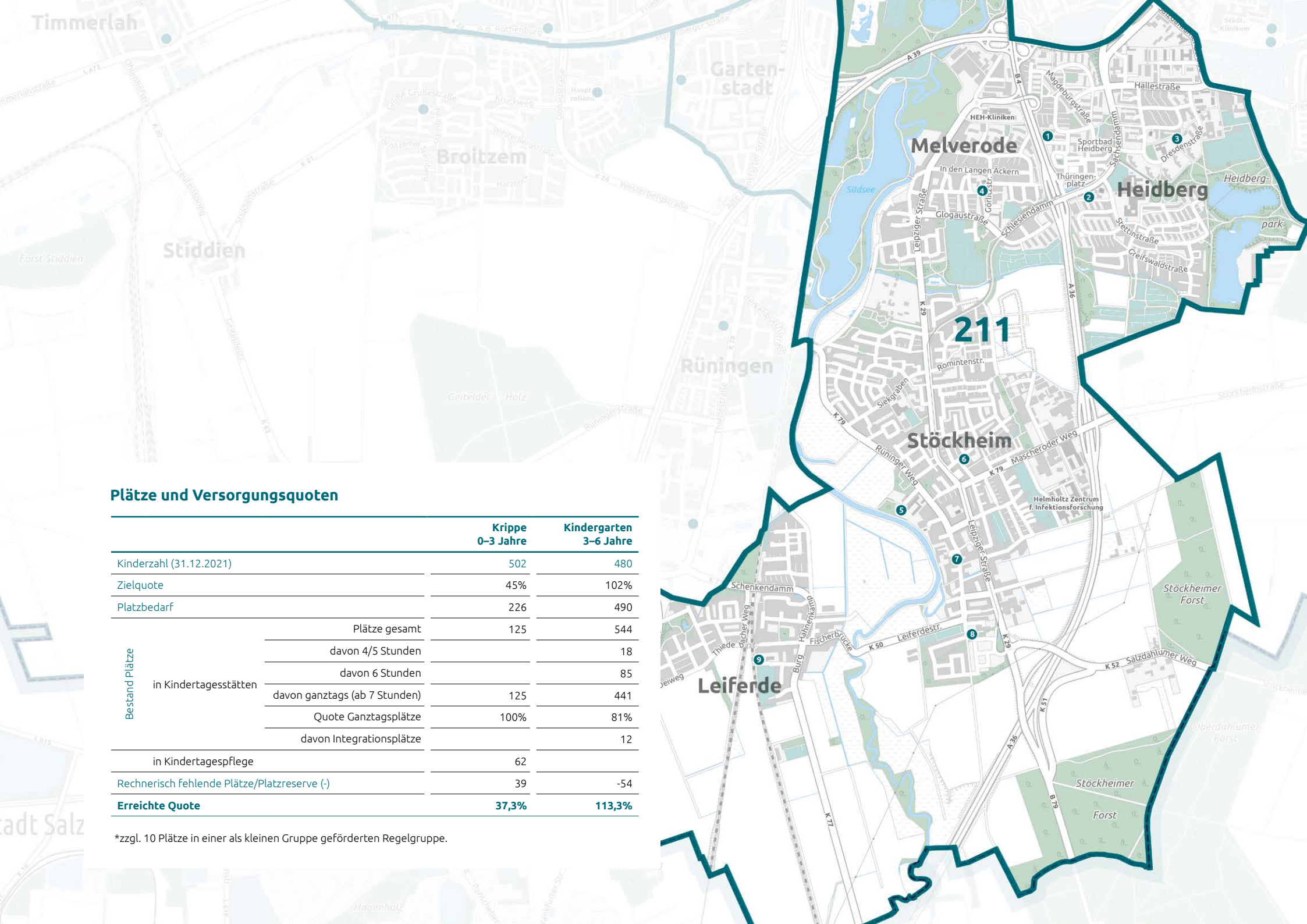
Übersicht Kindertagesstätten

lfd. Nr.	Planungs-bereiche	Träger	Einrichtung	Anschrift	Betreuungsangebot mit Anzahl der Gruppen*					Öffnungszeiten	Besonderheiten und Projekte				
					Krippe		Kindergarten				Integration	Familienzentrum	Sprachkita	VBQ	IEB
					6 Stunden	ganztags	4/5 Stunden	6 Stunden	ganztags						
1	10	Evangelisch-Freikirchlicher Kindergarten Heidberg	Stephanus-Kindergarten	Halberstadtstraße 9			0,5	0,5	2	07:00 – 16:00		x	x		
2	10	Caritasverband	St. Bernward	Kolpingweg 1		3		1	2	07:00 – 16:00	Kiga				
3	10	Eltern-Kind-Gruppe	Heidberger Kindergarten e. V.	Dresdenstraße 140			0,5		1	07:30 – 15:30					
4	10	Ev.-luth. Propsteiverband	Dietrich-Bonhoeffer Melverode	Görlitzstraße 17		1		1	1	07:30 – 16:00					
5	30	AWO	Stöckheim	Bruchweg 6					3	07:30 – 16:00					
6	30	Ev.-luth. Propsteiverband	Stöckheim	Gebrüder-Grimm-Straße 2 d		1		1	2	07:30 – 16:00	Kiga				
7	30	Sterntaler	Kita Sterntaler	Alter Weg 8		1,5			3	07:00 – 17:00					
8	30	Lebenshilfe	Kita Schiefer Berg	Schiefer Berg 100		2			2	07:30 – 16:00	Kiga				
9	30	Stadt	Leiferde	Lüdersstraße 27					3	07:00 – 16:00		x			

*Anteilige Gruppen ergeben sich durch Misch- und kleine Gruppen

Soziale Indikatoren

Bevölkerung gesamt		Bevölkerung 0–6 Jahre		Migrationshintergrund 0–6 Jahre		SGB-II-Bezug gesamt		SGB-II-Bezug 0–6 Jahre		SGB-II-Verhältnisquotient
absolut	in %	absolut	in %	absolut	in %	absolut	in %	absolut	in %	Faktor
19.754		982	5,0%	402	40,9%	817	4,1%	79	8,0%	1,95



Plätze und Versorgungsquoten

		Krippe 0-3 Jahre	Kindergarten 3-6 Jahre
Kinderzahl (31.12.2021)		502	480
Zielquote		45%	102%
Platzbedarf		226	490
Bestand Plätze	in Kindertagesstätten		
	Plätze gesamt	125	544
	davon 4/5 Stunden		18
	davon 6 Stunden		85
	davon ganztags (ab 7 Stunden)	125	441
	Quote Ganztagsplätze	100%	81%
	davon Integrationsplätze		12
in Kindertagespflege		62	
Rechnerisch fehlende Plätze/Platzreserve (-)		39	-54
Erreichte Quote		37,3%	113,3%

*zzgl. 10 Plätze in einer als kleinen Gruppe geförderten Regelgruppe.

Südstadt-Rautheim-Mascherode I Stadtbezirk 212

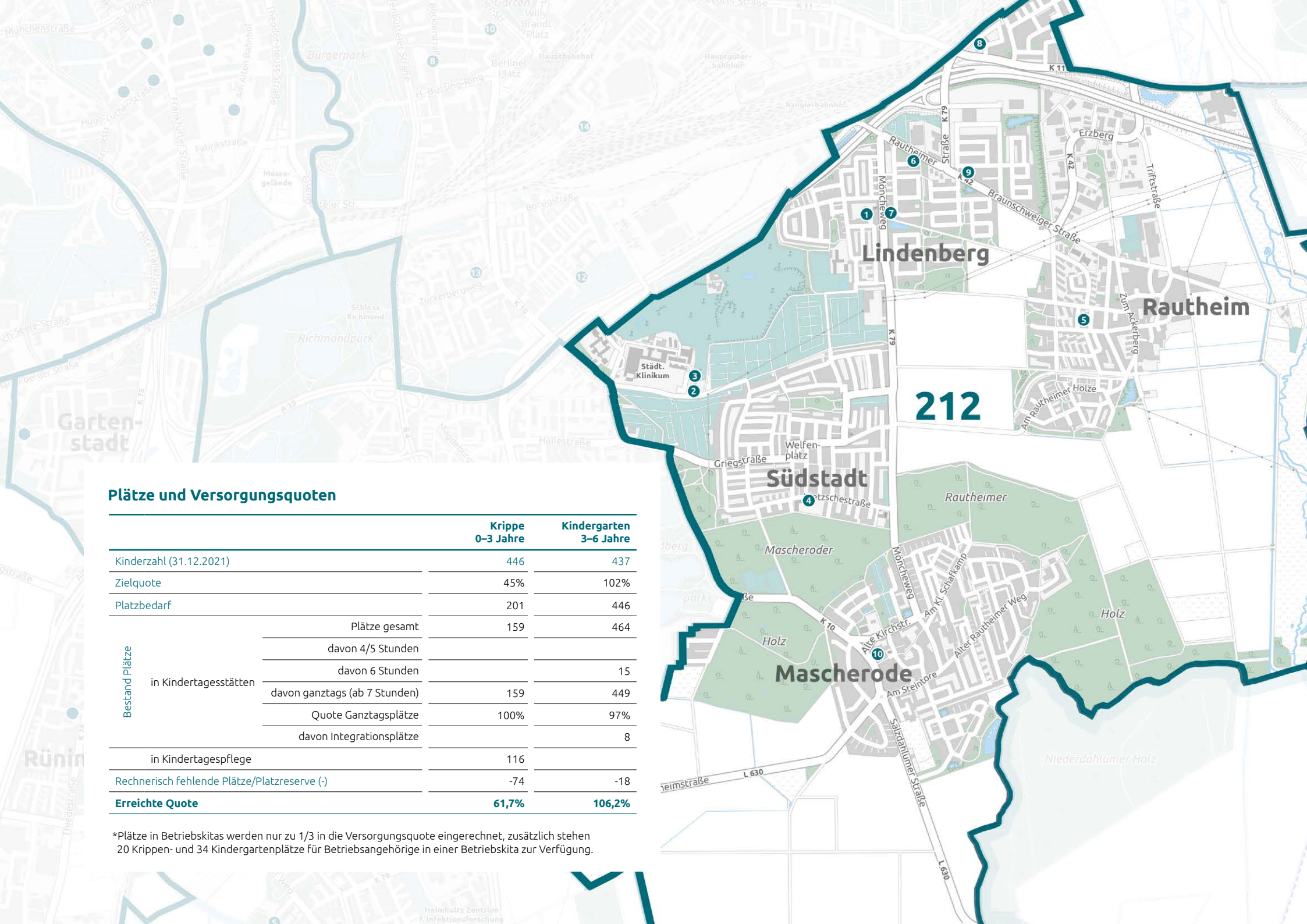
Übersicht Kindertagesstätten

lfd. Nr.	Planungs-bereiche	Träger	Einrichtung	Anschrift	Betreuungsangebot mit Anzahl der Gruppen*					Öffnungszeiten	Besonderheiten und Projekte				
					Krippe		Kindergarten				Integration	Familienzentrum	Sprachkita	VBQ	IEB
					6 Stunden	ganztags	4/5 Stunden	6 Stunden	ganztags						
1	23	Stadt	Lindbergsiedlung	Kopernikusstraße 11		1		0,5	2,5	07:00 – 16:30					
2	23	Stadt	Fichtengrund	Fichtengrund 4		1,5			1	07:00 – 16:30					
3	23	AWO	Städt. Klinikum, Betriebskita	Fichtengrund 4		2			2	07:00 – 17:00			x		
4	23	Stadt	Südstadt	Nietzschestraße 22		1			4	07:00 – 17:00	Kiga				
5	23	Stadt	Rautheim	Gemeindestraße 4 a					3	07:00 – 16:30		x			x
6	23	Marienkäfer	Kita Marienkäfer	Goeppert-Mayer-Straße 2		2			1	07:30 – 15:30			x		
7	23	AWO	Roseliesstraße	Roseliesstraße 39		2			1	07:00 – 17:00			x		
8	23	Eltern-Kind-Gruppe	Die Sieben Zwerge e. V.	Heinz-Scheer-Straße 6					1	07:30 – 15:00					
9	23	Fröbel	Kita Heinrich-der-Löwe	Braunschweiger Straße 1		3			2	07:00 – 16:30	Kiga				
10	29	Ev.-luth. Propsteiverband	Mascherode	Schulgasse 1 a					3	07:30 – 15:00					

*Anteilige Gruppen ergeben sich durch Misch- und kleine Gruppen

Soziale Indikatoren

Bevölkerung gesamt	Bevölkerung 0–6 Jahre		Migrationshintergrund 0–6 Jahre		SGB-II-Bezug gesamt		SGB-II-Bezug 0–6 Jahre		SGB-II- Verhältnisquotient
	absolut	in %	absolut	in %	absolut	in %	absolut	in %	Faktor
13.722	883	6,4%	291	33,0%	452	3,3%	48	5,4%	1,65



Plätze und Versorgungsquoten

		Krippe 0–3 Jahre	Kindergarten 3–6 Jahre
Kinderzahl (31.12.2021)		446	437
Zielquote		45%	102%
Platzbedarf		201	446
Bestand Plätze	Plätze gesamt	159	464
	davon 4/5 Stunden		
	davon 6 Stunden		15
	in Kindertagesstätten		
	davon ganztags (ab 7 Stunden)	159	449
	Quote Ganztagsplätze	100%	97%
	davon Integrationsplätze		8
in Kindertagespflege		116	
Rechnerisch fehlende Plätze/Platzreserve (-)		-74	-18
Erreichte Quote		61,7%	106,2%

*Plätze in Betriebskita werden nur zu 1/3 in die Versorgungsquote eingerechnet, zusätzlich stehen 20 Krippen- und 34 Kindergartenplätze für Betriebsangehörige in einer Betriebskita zur Verfügung.

Weststadt I Stadtbezirk 221

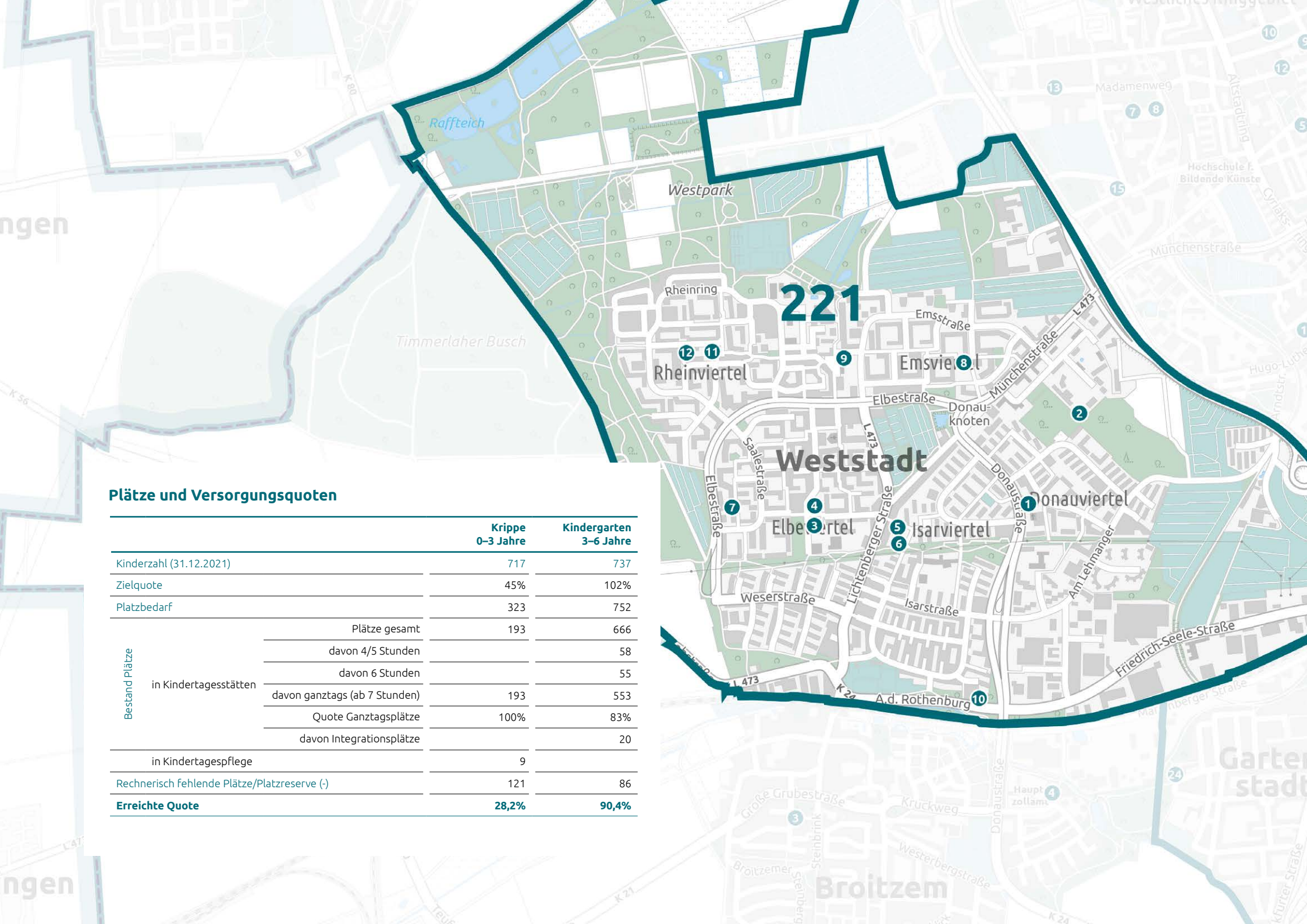
Übersicht Kindertagesstätten

lfd. Nr.	Planungs-bereiche	Träger	Einrichtung	Anschrift	Betreuungsangebot mit Anzahl der Gruppen*					Öffnungszeiten	Besonderheiten und Projekte				
					Krippe		Kindergarten				Integration	Familienzentrum	Sprachkita	VBQ	IEB
					6 Stunden	ganztags	4/5 Stunden	6 Stunden	ganztags						
1	12	Caritasverband	St. Maximilian Kolbe	Donaustraße 11		1			3	08:00 – 16:00	Kiga	x	x	x	
2	12	Waldorfkindergarten	Rudolf-Steiner-Straße	Rudolf-Steiner-Straße 4		1		1	1,5	07:30 – 15:30					
3	12	AWO	Muldeweg	Ilmenaustraße 31					3	07:00 – 17:00		x	x	x	
4	12	AWO	Ilmenaustraße	Ilmenaustraße 24		1			3	07:00 – 16:30	Kiga			x	
5	12	Ev.-luth. Propsteiverband	Arche Noah	Lechstraße 61			1		2	07:15 – 16:30		x	x	x	x
6	12	Ev.-luth. Propsteiverband	Mittenmank	Lechstraße 61 a		1			3	07:15 – 16:30	Kiga	x	x	x	x
7	12	DRK	Broitzemer Straße (Außengruppe Ilmweg)	Ilmweg 40		2				08:00 – 16:00		x		x	x
8	12	Till Eulenspiegel	Bimbambule	An der Rothenburg 2					1	08:00 – 16:00				x	
9	13	Stadt	Alsterplatz	Alsterplatz 2 und Wiedweg 8		3			3	07:00 – 18:00				x	x
10	13	Stadt	Recknitzstraße	Recknitzstraße 10			0,5	1	2,5	07:00 – 17:00			x	x	x
11	13	Ev.-luth. Propsteiverband	Ahrplatz	Ahrplatz 14		1	1	0,5	1,5	07:30 – 16:30		x	x	x	x
12	13	Der Paritätische	Mein Weg	Itzweg 4		3			2	07:30 – 16:30	Kiga		x	x	x

*Anteilige Gruppen ergeben sich durch Misch- und kleine Gruppen

Soziale Indikatoren

Bevölkerung gesamt		Bevölkerung 0–6 Jahre		Migrationshintergrund 0–6 Jahre		SGB-II-Bezug gesamt		SGB-II-Bezug 0–6 Jahre		SGB-II-Verhältnisquotient
absolut	in %	absolut	in %	absolut	in %	absolut	in %	absolut	in %	Faktor
23.207		1.454	6,3%	1.176	80,9%	4.172	18,0%	599	41,2%	2,29



Plätze und Versorgungsquoten

	Krippe 0-3 Jahre	Kindergarten 3-6 Jahre
Kinderzahl (31.12.2021)	717	737
Zielquote	45%	102%
Platzbedarf	323	752
Bestand Plätze in Kindertagesstätten	Plätze gesamt	666
	davon 4/5 Stunden	58
	davon 6 Stunden	55
	davon ganztags (ab 7 Stunden)	553
	Quote Ganztagsplätze	83%
davon Integrationsplätze	20	
in Kindertagespflege	9	
Rechnerisch fehlende Plätze/Platzreserve (-)	121	86
Erreichte Quote	28,2%	90,4%

Südwest I Stadtbezirk 222

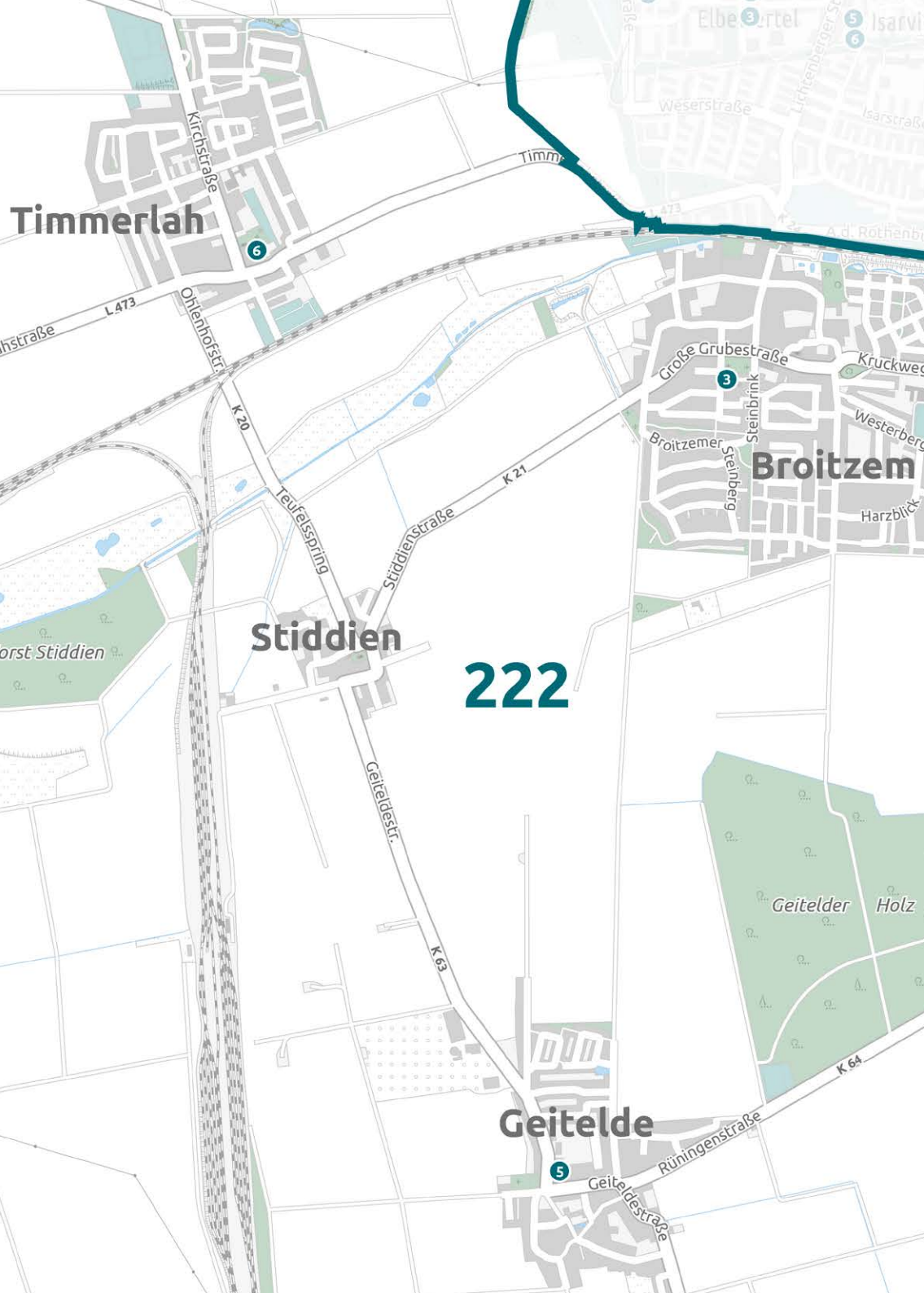
Übersicht Kindertagesstätten

lfd. Nr.	Planungs-bereiche	Träger	Einrichtung	Anschrift	Betreuungsangebot mit Anzahl der Gruppen*					Öffnungszeiten	Besonderheiten und Projekte				
					Krippe		Kindergarten				Integration	Familienzentrum	Sprachkita	VBQ	IEB
					6 Stunden	ganztags	4/5 Stunden	6 Stunden	ganztags						
1	11	Ev.-luth. Propsteiverband	St. Petri Rünigen	Schwarzer Weg 2		1			2	07:30 – 16:00					x
2	11	Kinderkrippe Sonnenschein	Kinderkrippe Sonnenschein	Braunstraße 22		4			1	07:30 – 15:30					
3	24	Der Paritätische	Broitzem	Landeshuter Weg 1 a				1	2	07:00 – 16:30		x	x		x
4	24	Der Paritätische	Farbklecks	Helene-Künne-Allee 9		2			3	07:00 – 16:30	Kiga	x	x		x
5	25	Der Paritätische	Geitelde	Geiteldestraße 40		1		1	1	07:00 – 16:30					
6	25	AWO	Timmerlah	Kirchstraße 10 b		1	1	1	1	07:00 – 16:30					

*Anteilige Gruppen ergeben sich durch Misch- und kleine Gruppen

Soziale Indikatoren

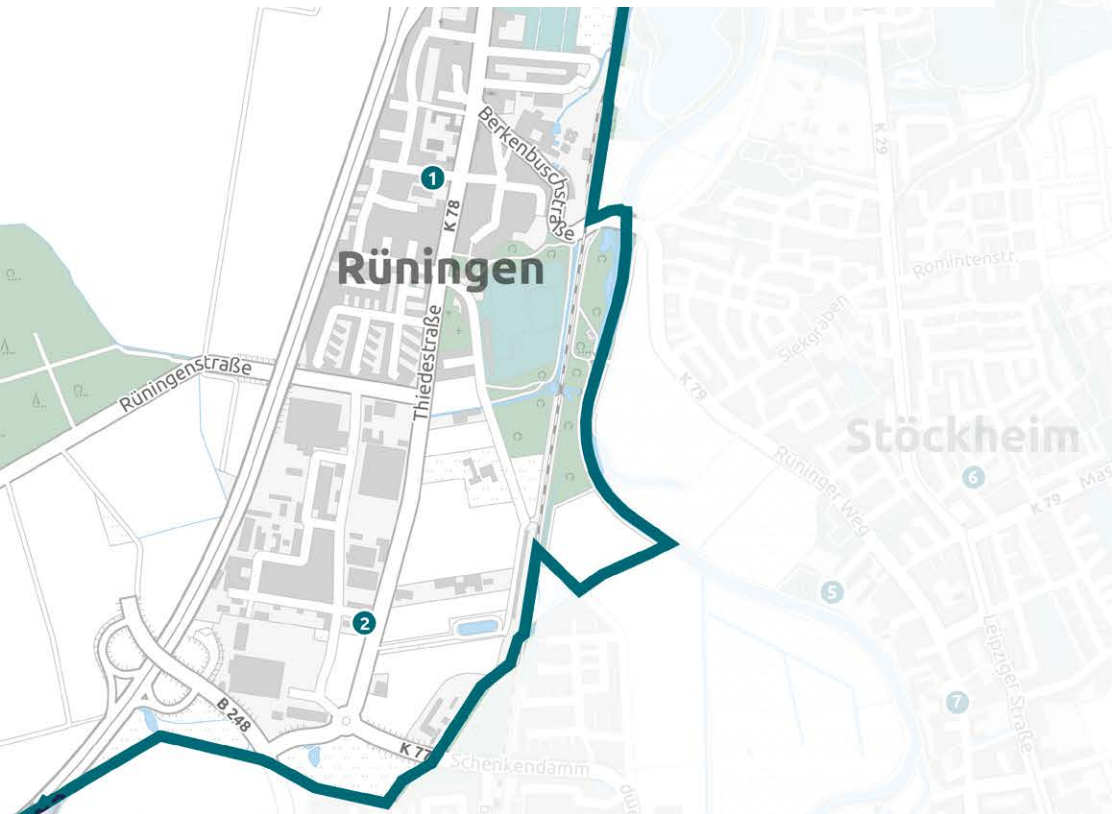
Bevölkerung gesamt	Bevölkerung 0–6 Jahre		Migrationshintergrund 0–6 Jahre		SGB-II-Bezug gesamt		SGB-II-Bezug 0–6 Jahre		SGB-II- Verhältnisquotient
	absolut	in %	absolut	in %	absolut	in %	absolut	in %	
12.162	623	5,1%	280	44,9%	566	4,7%	58	9,3%	Faktor 2,00



Plätze und Versorgungsquoten

		Krippe 0-3 Jahre	Kindergarten 3-6 Jahre
Kinderzahl (31.12.2021)		322	301
Zielquote		45%	102%
Platzbedarf		145	307
Bestand Plätze	Plätze gesamt	126	324
	davon 4/5 Stunden		25
	davon 6 Stunden		70
	davon ganztags (ab 7 Stunden)	126	229
	Quote Ganztagsplätze	100%	71%
	davon Integrationsplätze		4
in Kindertagespflege		10	
Rechnerisch fehlende Plätze/Platzreserve (-)		9	-17
Erreichte Quote		42,2%	107,6%

*zzgl. 40 überörtliche Kindergartenplätze in sonderpädagogischen Gruppen.



Westliches Ringgebiet I Stadtbezirk 310

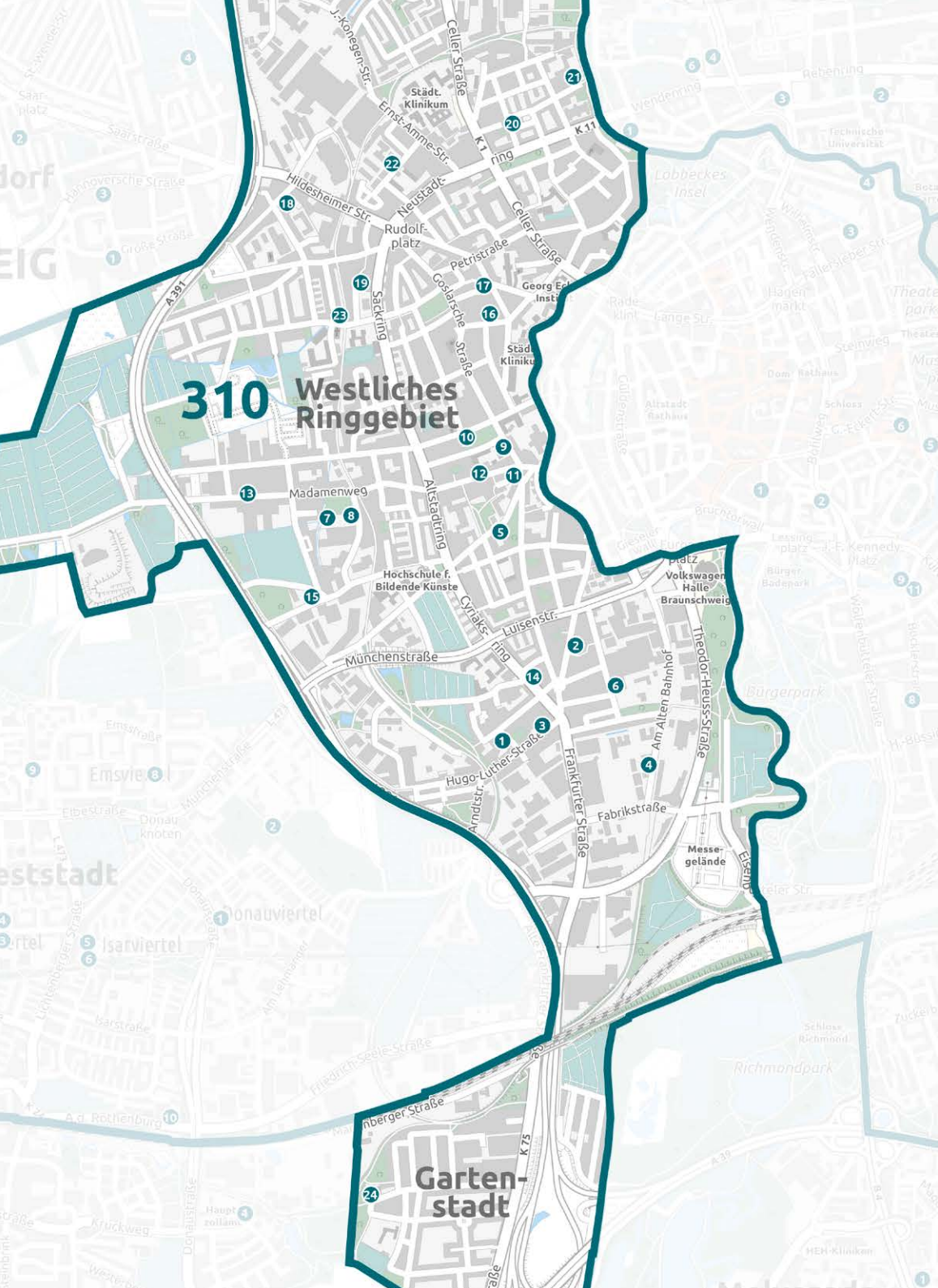
Übersicht Kindertagesstätten

lfd. Nr.	Planungs-bereiche	Träger	Einrichtung	Anschrift	Betreuungsangebot mit Anzahl der Gruppen*					Öffnungszeiten	Besonderheiten und Projekte				
					Krippe		Kindergarten				Integration	Familienzentrum	Sprachkita	VBQ	IEB
					6 Stunden	ganztags	4/5 Stunden	6 Stunden	ganztags						
1	06	Stadt	Christian-Friedrich-Krull-Straße	Christian-Fr.-Krull-Straße 5		1			5	07:00 – 16:30	Kiga			x	x
2	06	Stadt	Frankfurter Straße	Frankfurter Straße 15 a					4	07:30 – 17:00	Kiga		x	x	x
3	06	Stadt	Schwedenheim	Hugo-Luther-Straße 60		2			2	07:00 – 17:00		x		x	x
4	06	ChristusZentrum Braunschweig	Kindergarten Schatzkiste	Am Alten Bahnhof 15				1		07:30 – 14:30				x	
5	06	DRK	Broitzemer Straße	Broitzemer Straße 1					3	07:30 – 16:30		x		x	x
6	06	AWO	Kinderwerk, Betriebskita	Kramerstraße 10		4			1	07:00 – 17:00	Krippe				
7	06	Stadt	Madamenweg	Madamenweg 35		1			3	07:30 – 16:30				x	x
8	06	Caritasverband	St. Kjeld	Pfingststraße 1 a		1			2	08:00 – 16:00			x	x	x
9	06	Caritasverband	St. Joseph	Goslarsche Straße 7		2				08:00 – 16:00				x	
10	06	Ev.-luth. Propsteiverband	St. Martini	Kreuzstraße 1 c					4	07:00 – 16:30			x	x	x
11	06	Eltern-Kind-Gruppe	Rübe e. V.	Goslarsche Straße 2					1	08:00 – 15:30					
12	06	Kinderkrippe Glühwürmchen	Kinderkrippe Glühwürmchen	Madamenweg 162		2				07:30 – 15:30				x	
13	06	Kinderkrippe Krümelkeks	Kinderkrippe Krümelkeks	Madamenweg 113		1				07:30 – 15:30				x	
14	06	Eltern-Kind-Gruppe	Flohkiste e. V.	Cyriaksring 55 a					1	08:00 – 15:30					
15	06	Kinderkrippe „liebepoll“	Kinderkrippe „liebepoll“	Pippelweg 69 d		2				07:30 – 16:00				x	
16	07	AWO	Chemnitzstraße	Chemnitzstraße 10		1			3	07:00 – 16:00			x	x	
17	07	Eltern-Kind-Gruppe	Höfenstraße	Höfenstraße 16	1				1	07:30 – 15:30					
18	07	Stadt	Schölkestraße	Schölkestraße 1 d		2		0,5	1,5	07:30 – 16:00			x	x	x
19	07	Kinderkrippe Kuschelnest	Kinderkrippe Kuschelnest	Sackring 33		2				07:30 – 15:30				x	
20	07	Stadt	Leibnizplatz	Leibnizplatz 15		1			2	07:30 – 16:30		x	x	x	x
21	07	DRK	Spinnerstraße	Spinnerstraße 33	1			1	1	07:30 – 16:30				x	x
22	07	Humanistischer Verband Deutschlands	Kinderkrippe Wilde Hummel	Hermannstraße 24		2				07:00 – 17:00				x	
23	07	Netzwerk Nächstenliebe	Kindertagesstätte Spatz 21	Spatzenstieg 21		2			2	07:00 – 16:00		x		x	
24	11	Stadt	Gartenstadt	Wurmbergstraße 48					4	07:00 – 16:00				x	

*Anteilige Gruppen ergeben sich durch Misch- und kleine Gruppen

Soziale Indikatoren

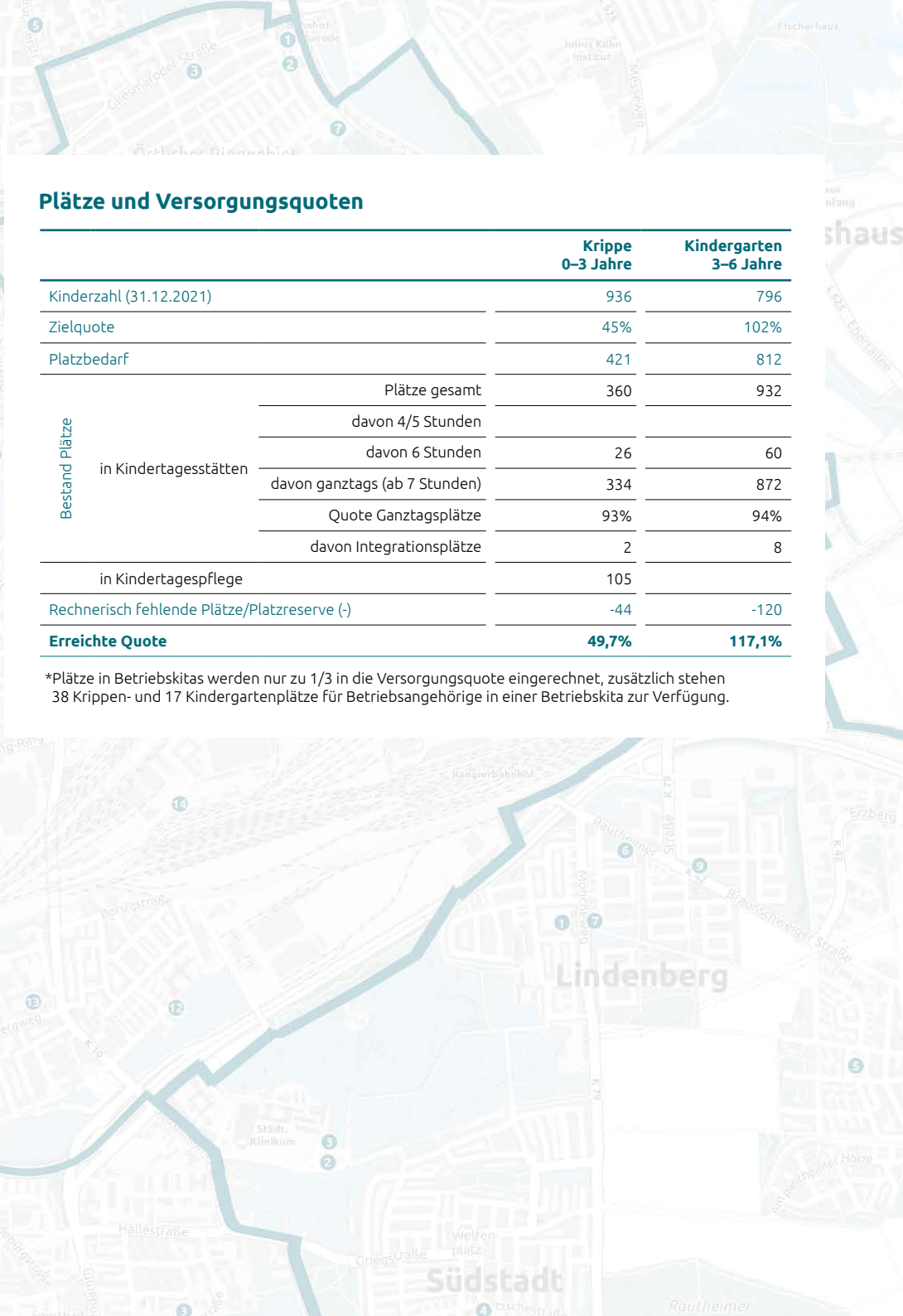
Bevölkerung gesamt	Bevölkerung 0–6 Jahre		Migrationshintergrund 0–6 Jahre		SGB-II-Bezug gesamt		SGB-II-Bezug 0–6 Jahre		SGB-II- Verhältnisquotient
	absolut	in %	absolut	in %	absolut	in %	absolut	in %	Faktor
34.711	1.732	5,0%	928	53,6%	3.361	9,7%	313	18,1%	1,87



Plätze und Versorgungsquoten

	Krippe 0-3 Jahre	Kindergarten 3-6 Jahre	
Kinderzahl (31.12.2021)	936	796	
Zielquote	45%	102%	
Platzbedarf	421	812	
Bestand Plätze	Plätze gesamt	932	
	davon 4/5 Stunden		
	davon 6 Stunden	26	60
	davon ganztags (ab 7 Stunden)	334	872
	Quote Ganztagsplätze	93%	94%
	davon Integrationsplätze	2	8
in Kindertagespflege	105		
Rechnerisch fehlende Plätze/Platzreserve (-)	-44	-120	
Erreichte Quote	49,7%	117,1%	

*Plätze in Betriebskitas werden nur zu 1/3 in die Versorgungsquote eingerechnet, zusätzlich stehen 38 Krippen- und 17 Kindergartenplätze für Betriebsangehörige in einer Betriebskita zur Verfügung.



Lehndorf-Watenbüttel I Stadtbezirk 321

Übersicht Kindertagesstätten

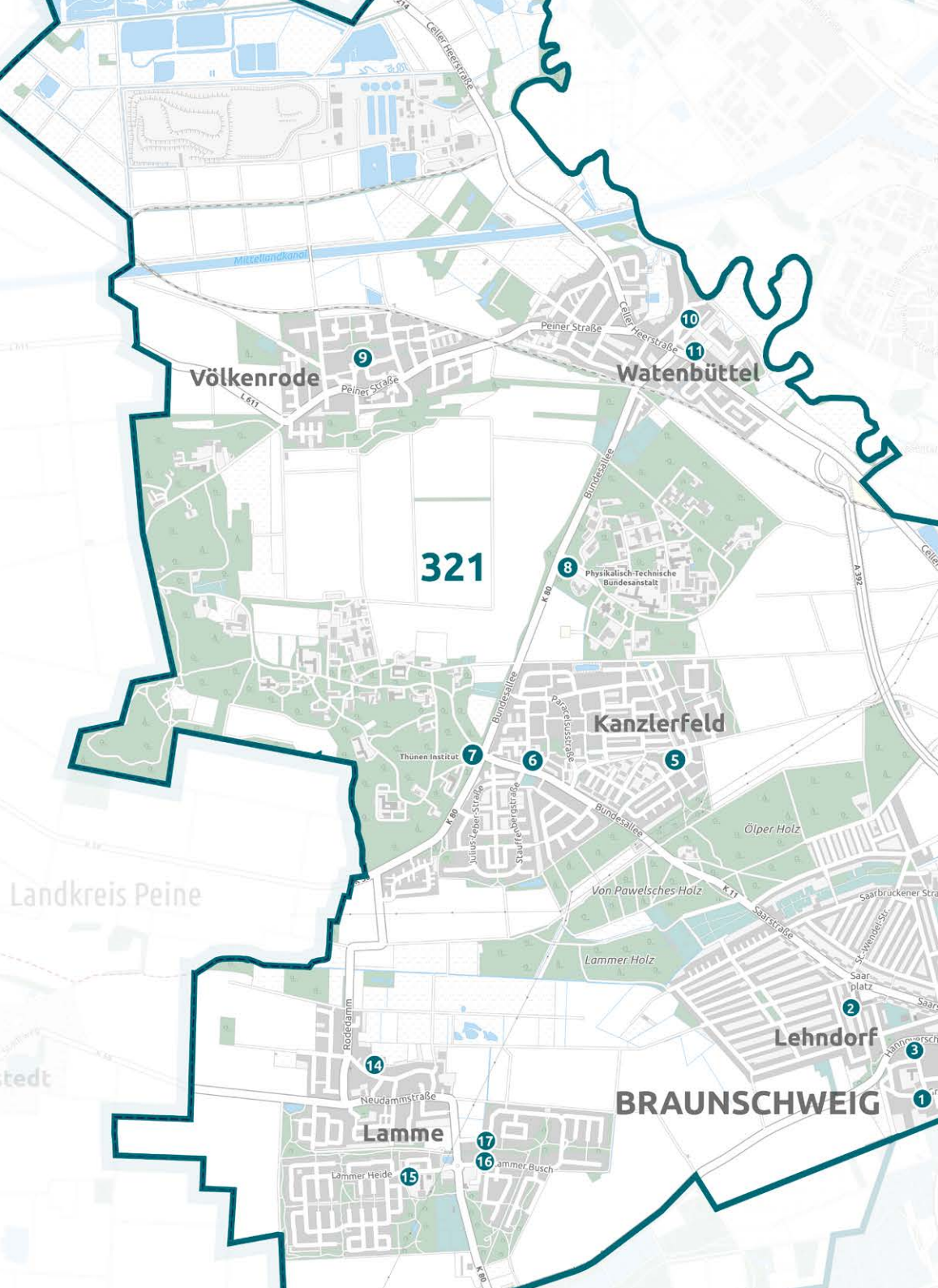
lfd. Nr.	Planungs- bereiche	Träger	Einrichtung	Anschrift	Betreuungsangebot mit Anzahl der Gruppen*					Öffnungszeiten	Besonderheiten und Projekte				
					Krippe		Kindergarten				Integration	Familienzentrum	Sprachkita	VBQ	IEB
					6 Stunden	ganztags	4/5 Stunden	6 Stunden	ganztags						
1	14	Ev.-luth. Propsteiverband	Kreuzkirche	Große Straße 12 b				1	2	07:30 – 16:00					
2	14	Ev.-luth. Propsteiverband	Wichern	Sulzbacher Straße 41				1	1	07:30 – 15:00					
3	14	Hubeta	Hubeta Kindergarten	An der Schule 10					1	07:30 – 15:30					
4	14	AWO	Fremersdorfer Straße	Fremersdorfer Straße 13		2			1	07:00 – 17:00		x			x
5	15	Stadt	Dorothea-Erxleben-Straße	Dorothea-Erxleben-Straße 9	1			1		07:00 – 14:00					
6	15	Ev.-luth. Propsteiverband	Geschwister-Sperling	Adolf-Bingel-Straße 59	2			1	2	07:15 – 16:00	Kiga Krippe				
7	15	Krümekiste	Kita Krümekiste	Bundesallee 34		1			1	08:00 – 16:00					
8	15	Johanniter	Die kleinen Murmeltiere, Betriebskita (Krippe)	Bundesallee 100		1			1	07:30 – 16:30					
9	16	Ev.-luth. Propsteiverband	Völkenrode	Pöttgerbrink 6					2	07:30 – 16:00					
10	16	Ev.-luth. Propsteiverband	Watenbüttel	Schulberg 5					3**	07:00 – 16:30					
11	16	Till Eulenspiegel	Am Grasplatz	Am Grasplatz 5		1			1	08:00 – 16:00					
12	17	Stadt	Schölkestraße (Außengruppe Ölper)	Celler Heerstraße 38					1	07:30 – 16:00					
13	17	Kindergarten Ölper	Kindergarten Ölper	Celler Heerstraße 38				1		07:30 – 14:00					
14	32	Stadt	Lamme	Frankenstraße 6 b				1	2	07:00 – 16:00					
15	32	Ev.-luth. Propsteiverband	St. Marien Lamme	Lammer Heide 9-12		1			3	07:00 – 16:00	Kiga	x			
16	32	DRK	Wilde Wiese	Lammer Busch 9		1			2	07:30 – 16:30					
17	32	AWO	Lammer Busch Ost II	Lammer Busch 131		2			1	07:00 – 16:00					

*Anteilige Gruppen ergeben sich durch Misch- und kleine Gruppen

** Umsetzung der Angebotsausweitung nicht gesichert (bisher kl. GG (10))

Soziale Indikatoren

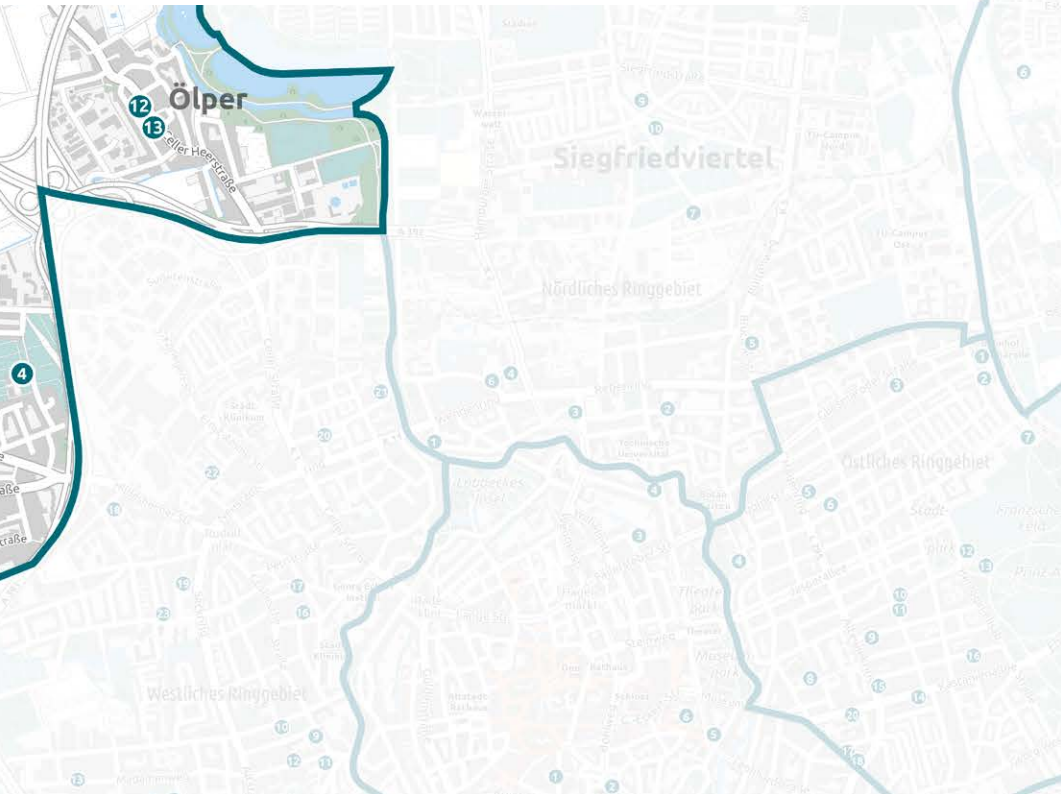
Bevölkerung gesamt		Bevölkerung 0–6 Jahre		Migrationshintergrund 0–6 Jahre		SGB-II-Bezug gesamt		SGB-II-Bezug 0–6 Jahre		SGB-II- Verhältnisquotient
absolut	in %	absolut	in %	absolut	in %	absolut	in %	absolut	in %	Faktor
21.810		1.163	5,3%	406	34,9%	619	2,8%	64	5,5%	1,94



Plätze und Versorgungsquoten

		Krippe 0-3 Jahre	Kindergarten 3-6 Jahre
Kinderzahl (31.12.2021)		528	635
Zielquote		45%	102%
Platzbedarf		238	648
Bestand Plätze	Plätze gesamt	158	683
	davon 4/5 Stunden		
	davon 6 Stunden	42	142
	davon ganztags (ab 7 Stunden)	116	541
	Quote Ganztagsplätze	73%	79%
	davon Integrationsplätze	2	8
	in Kindertagespflege	70	
Rechnerisch fehlende Plätze/Platzreserve (-)		10	-35
Erreichte Quote		43,2%	107,6%

*Plätze in Betriebskitas werden nur zu 1/3 in die Versorgungsquote eingerechnet, zusätzlich stehen 10 Krippenplätze für Betriebsangehörige in einer Betriebskita zur Verfügung.



Nördliche Schunter-/Okeraue I Stadtbezirk 322

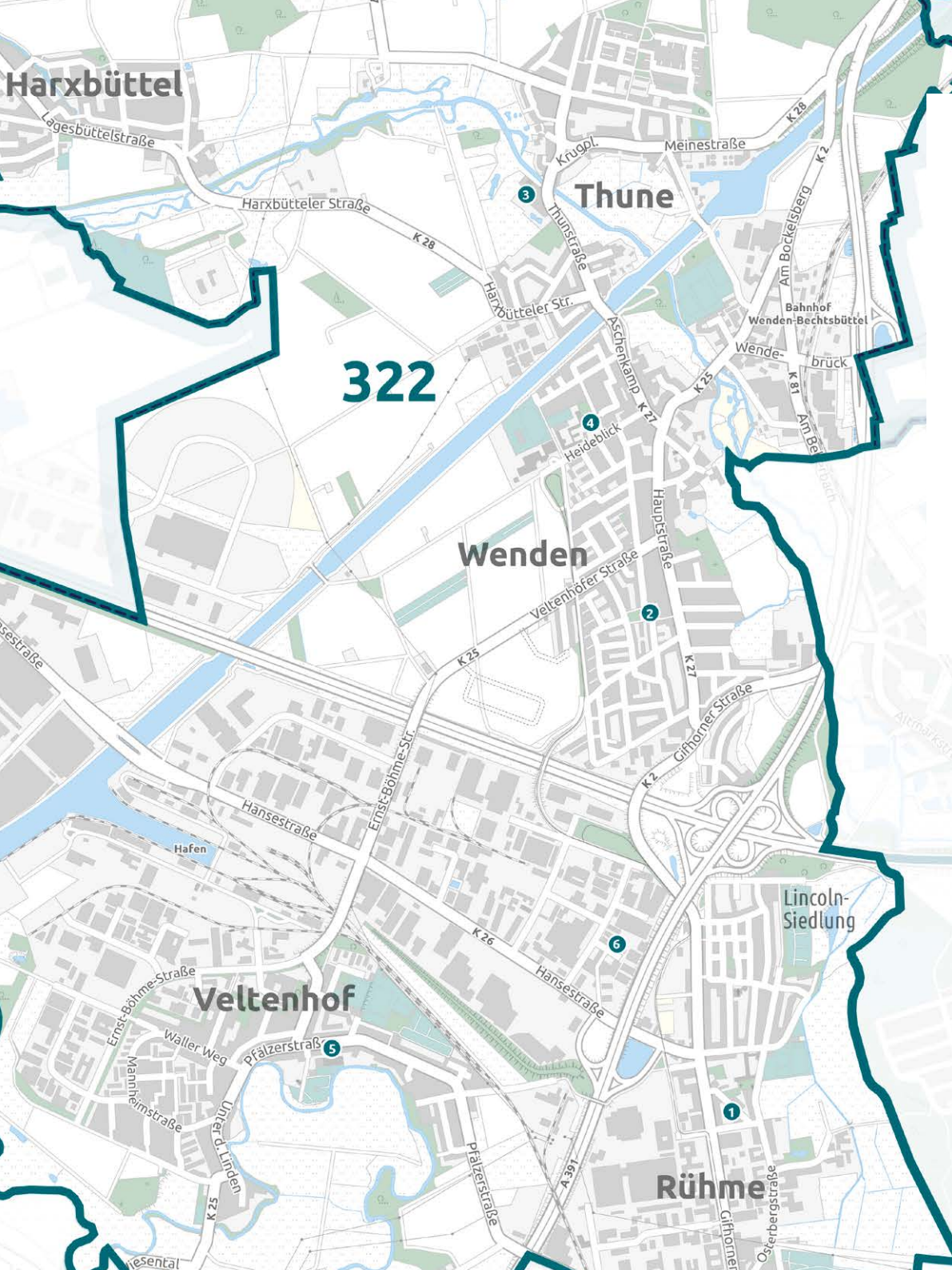
Übersicht Kindertagesstätten

lfd. Nr.	Planungs-bereiche	Träger	Einrichtung	Anschrift	Betreuungsangebot mit Anzahl der Gruppen*					Öffnungszeiten	Besonderheiten und Projekte				
					Krippe		Kindergarten				Integration	Familienzentrum	Sprachkita	VBQ	IEB
					6 Stunden	ganztags	4/5 Stunden	6 Stunden	ganztags						
1	19	Stadt	Rühme	Am Wendenturm 8		1			2,5	07:00 – 18:00			x		
2	26	Ev.-luth. Propsteiverband	Sternschnuppe Wenden	Rathenowstraße 15					4	07:00 – 16:30					
3	26	Ev.-luth. Propsteiverband	Schunterarche Thune	Thunstraße 15 a					3	07:30 – 16:00					
4	26	Ev.-luth. Propsteiverband	Schunterzwerge	Heideblick 14		2				07:30 – 16:00					
5	31	Stadt	Pfälzerstraße	Pfälzerstraße 34 d		1		1,5	1,5	07:00 – 16:00		x			x
6	31	Till Eulenspiegel	Daimlerstraße	Daimlerstraße 10 a		2			1	08:00 – 16:00					

*Anteilige Gruppen ergeben sich durch Misch- und kleine Gruppen

Soziale Indikatoren

Bevölkerung gesamt	Bevölkerung 0–6 Jahre		Migrationshintergrund 0–6 Jahre		SGB-II-Bezug gesamt		SGB-II-Bezug 0–6 Jahre		SGB-II- Verhältnisquotient
	absolut	in %	absolut	in %	absolut	in %	absolut	in %	
12.076	614	5,1%	226	36,8%	648	5,4%	72	11,7%	2,19



Plätze und Versorgungsquoten

	Krippe 0-3 Jahre	Kindergarten 3-6 Jahre	
Kinderzahl (31.12.2021)	313	301	
Zielquote	45%	102%	
Platzbedarf	141	307	
Bestand Plätze in Kindertagesstätten	Plätze gesamt	308	
	davon 4/5 Stunden		
	davon 6 Stunden	40	
	davon ganztags (ab 7 Stunden)	90	268
	Quote Ganztagsplätze davon Integrationsplätze	100%	87%
in Kindertagespflege	87		
Rechnerisch fehlende Plätze/Platzreserve (-)	-36	-1	
Erreichte Quote	56,5%	102,3%	

*in einer nicht durch die Stadt Braunschweig geförderten Betriebskita stehen für Betriebsangehörige zusätzlich 60 Krippen- und 142 Kindergartenplätze zur Verfügung.

Nordstadt-Schunteraue | Stadtbezirk 330

Übersicht Kindertagesstätten

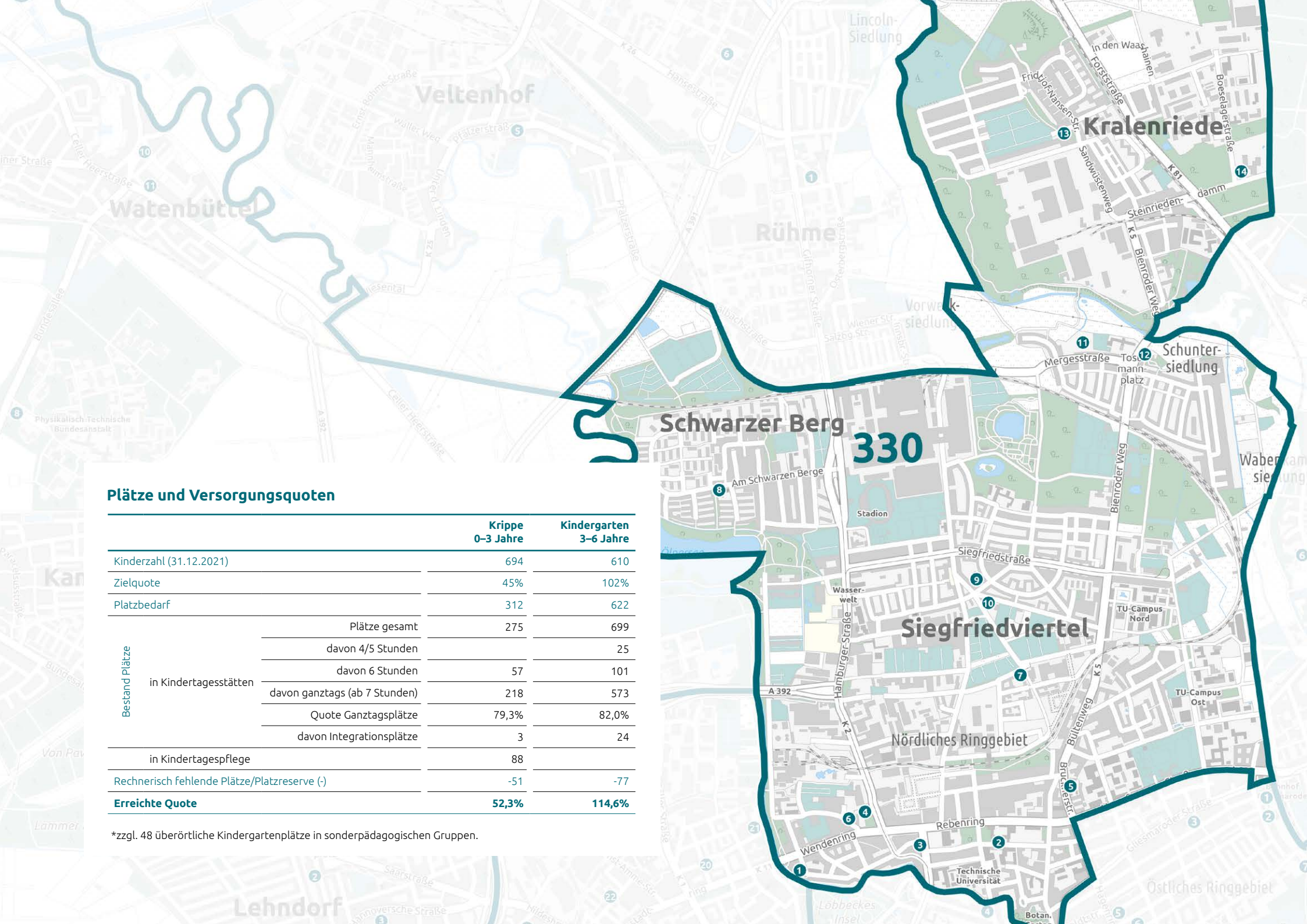
lfd. Nr.	Planungs-bereiche	Träger	Einrichtung	Anschrift	Betreuungsangebot mit Anzahl der Gruppen*					Öffnungszeiten	Besonderheiten und Projekte				
					Krippe		Kindergarten				Integration	Familienzentrum	Sprachkita	VBQ	IEB
					6 Stunden	ganztags	4/5 Stunden	6 Stunden	ganztags						
1	02	Der Paritätische	Quäker Nachbarschaftsheim	Pestalozzistraße 12		2		2	2	07:30 – 16:30	Kiga		x	x	x
2	02	Studentenwerk	Kita Spatzennest	Konstantin-Uhde-Straße 20	1	1				07:30 – 18:00					
3	02	Kinderkrippe Klitzeklein	Kinderkrippe Klitzeklein	Mühlenpfordtstraße 5	1	1				07:30 – 15:30					
4	02	Ev.-luth. Propsteiverband	St. Andreas	Hamburger Straße 18	1			1	2	08:00 – 16:00	Kiga		x	x	
5	02	Katholische Kirchengemeinde	Kindergarten St. Albertus-Magnus	Brucknerstraße 1					3	07:30 – 16:30				x	
6	02	Lebenshilfe	Kindergarten Hasenwinkel	Hasenwinkel 3					1	07:00 – 16:00	Kiga			x	
7	02	Johanniter	Kita Mitgaustraße	Mitgaustraße 12		3			2	07:30 – 16:30	Kiga				
8	18	Ev.-luth. Propsteiverband	Christuskirche	Am Schwarzen Berge 18			1	1	2**	07:30 – 16:00			x	x	x
9	18	Stadt	Siegmundstraße	Siegmundstraße 2 a		1			3	07:30 – 16:00			x	x	x
10	18	Ev.-luth. Propsteiverband	St. Georg	Freystraße 20 a		2			3	07:30 – 16:30		x	x	x	x
11	20	Stadt	Schuntersiedlung	Mergesstraße 13 b		2			2,5	07:00 – 18:00	Kiga, Krippe	x			
12	20	Falkenheim	Kita Heinrich-Jasper-Haus	Tostmannplatz 12	1			1		07:30 – 15:00					
13	20	Ev.-luth. Propsteiverband	Dankeskirche	Elsa-Brändström-Straße 1		0,5			2,5	07:30 – 16:00	Kiga		x		
14	20	Sterntaler	Kita Morgenstern	Steinriedendamm 40 c		3			3	07:00 – 17:00					

*Anteilige Gruppen ergeben sich durch Misch- und kleine Gruppen

** Umsetzung der Angebotsausweitung nicht gesichert (bisher kl. M1(10))

Soziale Indikatoren

Bevölkerung gesamt	Bevölkerung 0–6 Jahre		Migrationshintergrund 0–6 Jahre		SGB-II-Bezug gesamt		SGB-II-Bezug 0–6 Jahre		SGB-II- Verhältnisquotient
	absolut	in %	absolut	in %	absolut	in %	absolut	in %	Faktor
28.144	1.304	4,6%	695	53,3%	2243	8,0%	220	16,9%	2,12



Plätze und Versorgungsquoten

		Krippe 0–3 Jahre	Kindergarten 3–6 Jahre
Kinderzahl (31.12.2021)		694	610
Zielquote		45%	102%
Platzbedarf		312	622
Bestand Plätze	Plätze gesamt	275	699
	davon 4/5 Stunden		25
	davon 6 Stunden	57	101
	davon ganztags (ab 7 Stunden)	218	573
	Quote Ganztagsplätze	79,3%	82,0%
	davon Integrationsplätze	3	24
in Kindertagespflege		88	
Rechnerisch fehlende Plätze/Platzreserve (-)		-51	-77
Erreichte Quote		52,3%	114,6%

*zgl. 48 überörtliche Kindergartenplätze in sonderpädagogischen Gruppen.

Besondere Angebote auf einen Blick

Familienzentren

Stadtbezirk	Einrichtung	Träger
111 Hondelage-Volkmarode	Hondelage	Stadt
112 Wabe-Schunter-Beberbach	Gliesmarode	Stadt
112 Wabe-Schunter-Beberbach	Zachäus Waggum	Ev.-luth. Propsteiverband
120 Östliches Ringgebiet	Böcklinstraße	Stadt
120 Östliches Ringgebiet	Till Eulenspiegel Verbund	Till Eulenspiegel e. V.
130 Mitte	Neue Knochenhauerstraße	Stadt
130 Mitte	Schefflerstraße	AWO
130 Mitte	St. Nikolaus mit Außengruppe Auctorhaus	Caritasverband
211 Braunschweig-Süd	Leiferde	Stadt
211 Braunschweig-Süd	Stephanus-Kindergarten	Evangelisch-Freikirchlicher Kindergarten Heidberg
212 Südstadt-Rautheim-Mascherode	Rautheim	Stadt
221 Weststadt	Ahrplatz	Ev.-luth. Propsteiverband
221 Weststadt	Arche Noah / Mittenmank	Ev.-luth. Propsteiverband
221 Weststadt	Muldeweg	AWO
221 Weststadt	St. Maximilian Kolbe	Caritasverband
221 Weststadt	Außengruppe Ilmweg mit Kita Broitzemer Straße	DRK
222 Südwest	Farbklecks mit Kita Broitzem	Der Paritätische
310 Westliches Ringgebiet	Leibnizplatz	Stadt
310 Westliches Ringgebiet	Schwedenheim	Stadt
310 Westliches Ringgebiet	Kindertagesstätte Spatz 21	Netzwerk Nächstenliebe
321 Lehdorf-Watenbüttel	Fremersdorfer Straße	AWO
321 Lehdorf-Watenbüttel	St. Marien Lamme	Ev.-luth. Propsteiverband
322 Nördliche Schunter-/Okeraue	Pfälzerstraße	Stadt
330 Nordstadt-Schunteraue	St. Georg	Ev.-luth. Propsteiverband
330 Nordstadt-Schunteraue	Schuntersiedlung	Stadt

Integrationsgruppen

Stadtbezirk	Einrichtung	Träger
112 Wabe-Schunter-Beberbach	Gliesmarode, Familienzentrum	Stadt
112 Wabe-Schunter-Beberbach	Kindergarten Hasenwinkel, Außengruppe Peterskamp	Lebenshilfe
120 Östliches Ringgebiet	Kasernenstraße	Stadt
120 Östliches Ringgebiet	Am Giersberg	Waldorfkindergarten
211 Braunschweig-Süd	Kita Schiefer Berg	Lebenshilfe
211 Braunschweig-Süd	St. Bernward	Caritasverband
211 Braunschweig-Süd	Kita Stöckheim	Ev.-luth. Propsteiverband
212 Südstadt-Rautheim-Mascherode	Südstadt	Stadt
212 Südstadt-Rautheim-Mascherode	Kita Heinrich-der-Löwe	Fröbel
221 Weststadt	Ilmenaustraße	AWO
221 Weststadt	Mein Weg	Der Paritätische
221 Weststadt	Mittenmank, Familienzentrum	Ev.-luth. Propsteiverband
221 Weststadt	St.-Maximilian-Kolbe, Familienzentrum	Caritasverband
222 Südwest	Farbklecks, Familienzentrum	Der Paritätische
310 Westliches Ringgebiet	Christian-Friedrich-Krull-Straße	Stadt
310 Westliches Ringgebiet	Frankfurter Straße	Stadt
310 Westliches Ringgebiet	Kinderwerk, Betriebskita	AWO
321 Lehdorf-Watenbüttel	Geschwister-Sperling-Kindergarten	Ev.-luth. Propsteiverband
321 Lehdorf-Watenbüttel	St. Marien Lamme, Familienzentrum	Ev.-luth. Propsteiverband
330 Nordstadt-Schunteraue	Kindergarten Hasenwinkel	Lebenshilfe
330 Nordstadt-Schunteraue	Kita Mitgaustraße	Johanniter
330 Nordstadt-Schunteraue	Quäker-Nachbarschaftsheim	Der Paritätische
330 Nordstadt-Schunteraue	St. Andreas	Ev.-luth. Propsteiverband
330 Nordstadt-Schunteraue	Dankeskirche	Ev.-luth. Propsteiverband
330 Nordstadt-Schunteraue	Schuntersiedlung, Familienzentrum	Stadt

Sprach-Kitas*

Stadtbezirk	Einrichtung	Träger
111 Hondelage-Volkmarode	Volkmarode	AWO
112 Wabe-Schunter-Beberbach	Querumer Straße	AWO
112 Wabe-Schunter-Beberbach	KiTa Karamba	Karamba
130 Mitte	Magnitorwall	Stadt
130 Mitte	Volkskindergarten	Stadt
130 Mitte	St. Magni	Ev.-luth. Propsteiverband
130 Mitte	Schefflerstraße, Familienzentrum	AWO
130 Mitte	SieKids Ackermäuse, Betriebskita	Fröbel
130 Mitte	CJD St. Leonhard International	CJD
211 Braunschweig-Süd	Stephanus Kindergarten	Evangelisch-Freikirchlicher Kindergarten Heidberg
212 Südstadt-Rautheim-Mascherode	Kita Marienkäfer	Marienkäfer
212 Südstadt-Rautheim-Mascherode	Roseliesstraße	AWO
212 Südstadt-Rautheim-Mascherode	Städtisches Klinikum, Betriebskita	AWO
221 Weststadt	Ahrplatz, Familienzentrum	Ev.-luth. Propsteiverband
221 Weststadt	Arche Noah, Familienzentrum	Ev.-luth. Propsteiverband
221 Weststadt	Mein Weg	Der Paritätische
221 Weststadt	Mittenmank, Familienzentrum	Ev.-luth. Propsteiverband
221 Weststadt	Muldeweg, Familienzentrum	AWO
221 Weststadt	Recknitzstraße	Stadt
221 Weststadt	St. Maximilian Kolbe, Familienzentrum	Caritasverband
222 Südwest	Broitzem	Der Paritätische
222 Südwest	Farbklecks, Familienzentrum	Der Paritätische

Stadtbezirk	Einrichtung	Träger
222 Südwest	Broitzem	Der Paritätische
222 Südwest	Farbklecks, Familienzentrum	Der Paritätische
310 Westliches Ringgebiet	Chemnitzstraße	AWO
310 Westliches Ringgebiet	Frankfurter Straße	Stadt
310 Westliches Ringgebiet	Leibnizplatz, Familienzentrum	Stadt
310 Westliches Ringgebiet	Schölkestraße	Stadt
310 Westliches Ringgebiet	St. Kjeld	Caritasverband
310 Westliches Ringgebiet	St. Martini	Ev.-luth. Propsteiverband
322 Nördliche Schunter-/Okeraue	Rühme	Stadt
330 Nordstadt-Schunteraue	Christuskirche	Ev.-luth. Propsteiverband
330 Nordstadt-Schunteraue	Quäker Nachbarschaftsheim	Der Paritätische
330 Nordstadt-Schunteraue	Siegmundstraße	Stadt
330 Nordstadt-Schunteraue	St. Andreas	Ev.-luth. Propsteiverband
330 Nordstadt-Schunteraue	St. Georg, Familienzentrum	Ev.-luth. Propsteiverband
330 Nordstadt-Schunteraue	Kita Dankeskirche	Ev.-luth. Propsteiverband

*Der Bund hat zum Jahresende 2022 ein Auslaufen des Bundesprogramms Sprach-Kitas in der bestehenden Form mit Hinweis auf ausstehende Verhandlungen einer möglichen Fortführung im Rahmen der Bund-Länder-Gespräche zum Gute-Kita-Gesetz angekündigt.

Grundschulbezirks-Profile

Auf den Seiten 38 bis 59 werden folgende Informationen auf der Ebene der einzelnen Grundschulbezirke dargestellt:

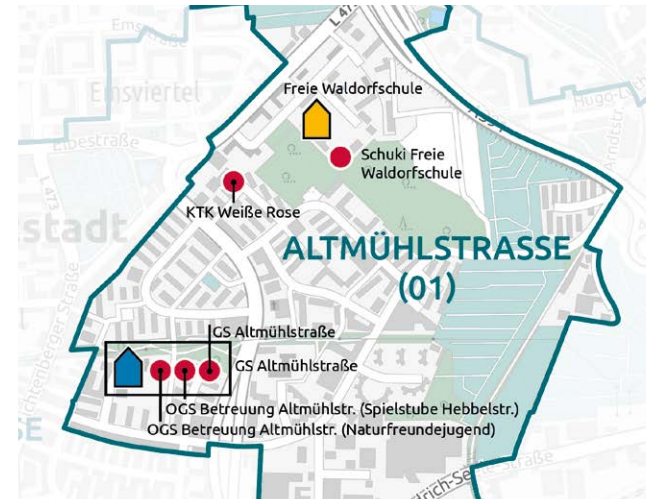
- Angaben zum Namen des jeweiligen **Schulbezirks**, dessen Organisationsnummer sowie der Zuordnung zu einem Stadtbezirk
- Angaben zu den dortigen **Grundschulen**
- Diese enthalten die jeweilige Schulform (Verlässliche Grundschule/Offene Ganztagsgrundschule), die Zahl der Schülerinnen und Schüler und die Anschrift
- Angaben zu den **Betreuungsangeboten** an den Grundschulen in eigenständiger Trägerschaft bzw. als jugendhilfliche Kooperationspartner einer Ganztagsgrundschule nach dem Braunschweiger Modell
- Diese enthalten Angaben zu den Trägern der Angebote, dem zeitlichen Umfang der Betreuung und zu der zur Verfügung stehenden Zahl von Betreuungsplätzen
- Angaben zur **Versorgungsquote** im Bereich der Schulkindbetreuung, zum angestrebten Versorgungsziel (die Versorgungsquote soll bis zum Schuljahr 2025/26 auf stadtweit 80% gesteigert werden) sowie zu Abweichungen vom Versorgungsziel.
- Angaben zu den **sonstigen Betreuungsangeboten** im Schulbezirk aus den Bereichen Kita, KTK und Tagespflege

Grundschulbezirkkarte

Diese gibt Auskunft über die Standorte der jeweiligen Grundschulen und Betreuungseinrichtungen

- Neben den dargestellten Plätzen in den Grundschulbezirken stehen stadtweit rund 60 Plätze zur Betreuung von Schulkindern in der **Kindertagespflege** zur Verfügung.

Kartenmaterial:



Symbole:



Grundschule mit Kooperationspartnern

Namen sind direkt an der Grafik vermerkt



Grundschulgebäude

Farbliche Kennung der Grundschulen (Blau) und weiteren Angebotsschulen im Schulbezirk (Gelb)



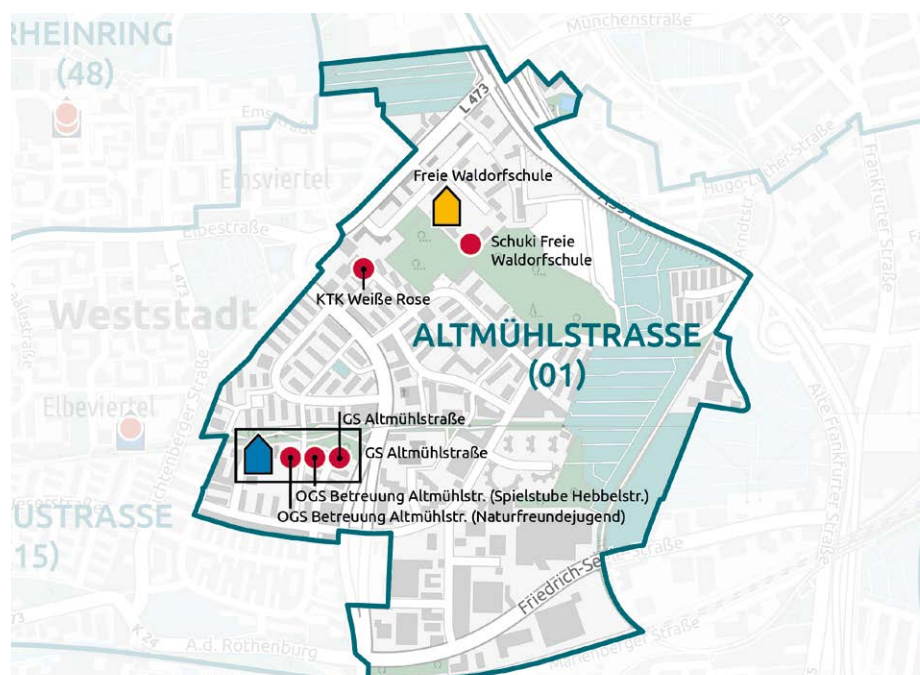
Betreuungsangebote im Schulbezirk



Schulbezirk 1 + 2

Übersicht Schulbezirks-Profile

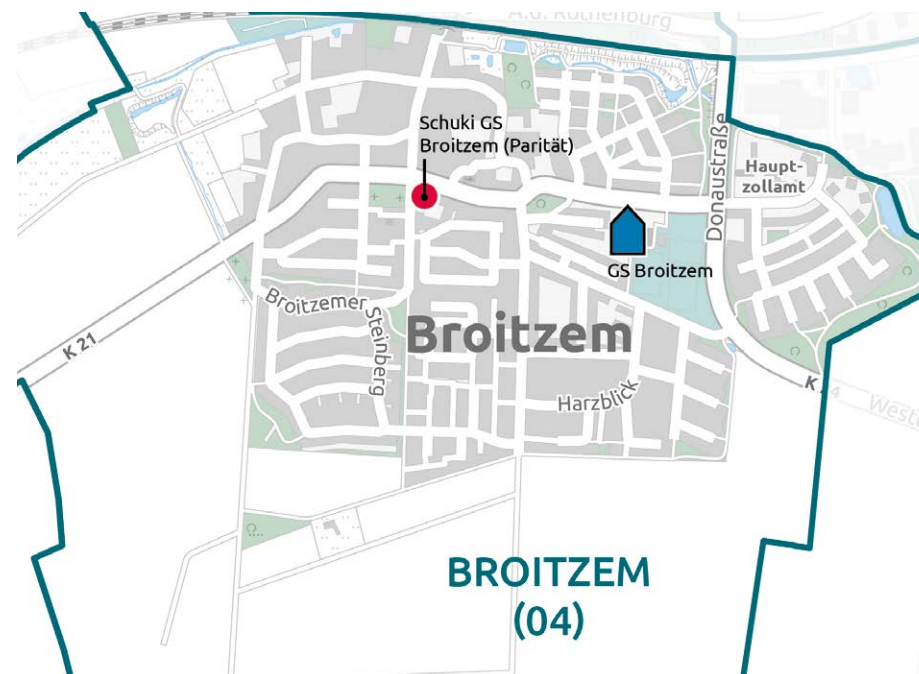
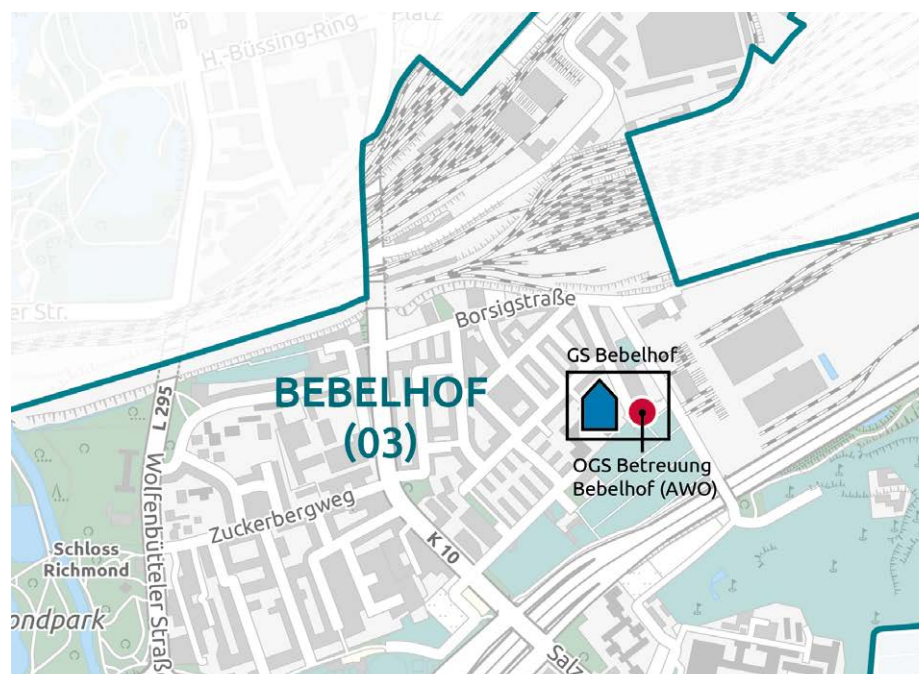
Schulbez.-Nr	Stadtbezirk Nr.	Schulbezirk	Schule	Angebotsform	Schülerzahl	Jugendhilflich Kooperationspartner	Anschrift	Betreuungsgruppen bis			Betreuungsplätze	Betreuungsquote in %	Versorgungsziel/Plätze	Fehlende Plätze
								15h	16h	17h				
1	221	Altmühlstraße	Grundschule Altmühlstraße	OGS	375	Naturfreunde Spielstube Hebbelstraße KTK Weiße Rose	Altmühlstr. 21	Nein	Ja	Nein	262	69,87%	300	38
								Ja	Ja	Nein				
								Ja	Ja	Ja				
Angebotsschule im Schulbezirk			Freie Waldorfschule	VGS	126	Waldorfschule	Rudolf-Steiner-Str.2	Nein	Ja	Nein	52	41,27%	191	49
Sonstige Betreuungsangebote für Schulkinder im Schulbezirk						KTK Weiße Rose	Ludwig-Winter-Str. 2				40			
2	330	Am Schwarzen Berge	Grundschule Am Schwarzen Berge	OGS	115	KidS Am Schwarzen Berge	Am Schwarzen Berge 73	Ja	Ja	Nein	95	82,61%	92	-3



Schulbezirk 3 + 4

Übersicht Schulbezirks-Profile

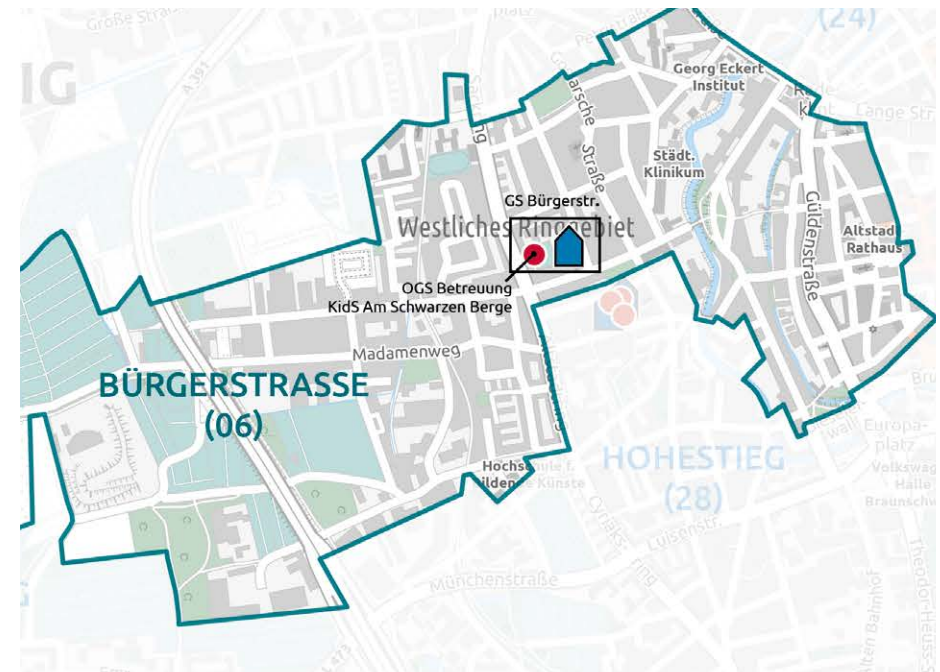
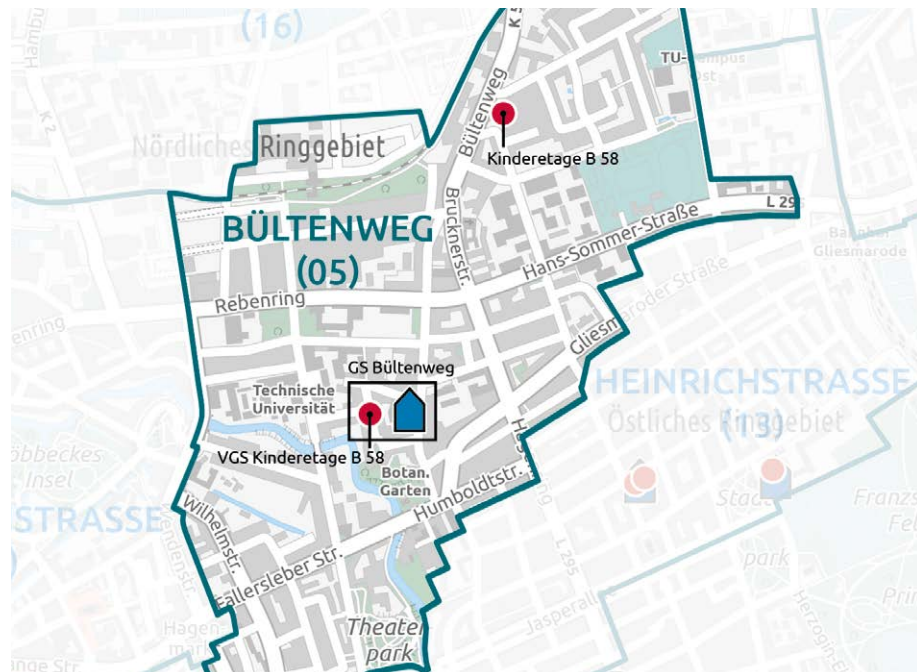
Schulbez.-Nr	Stadtbezirk-Nr.	Schulbezirk	Schule	Angebotsform	Schülerzahl	Jugendhilflich Kooperationspartner	Anschrift	Betreuungsgruppen bis			Betreuungsplätze	Betreuungsquote in %	Versorgungsziel/Plätze	Fehlende Plätze
								15h	16h	17h				
3	212	Bebelhof	Grundschule Bebelhof	OGS	125	AWO Bezirksverband	Kruppstr. 24a	Ja	Ja	Ja	110	88%	100	-10
4	222	Broitzem	Grundschule Broitzem	VGS	170	Der Paritätische	Große Grubestr. 30	Nein	Ja	Ja	112	65,88%	136	24



Schulbezirk 5 + 6

Übersicht Schulbezirks-Profile

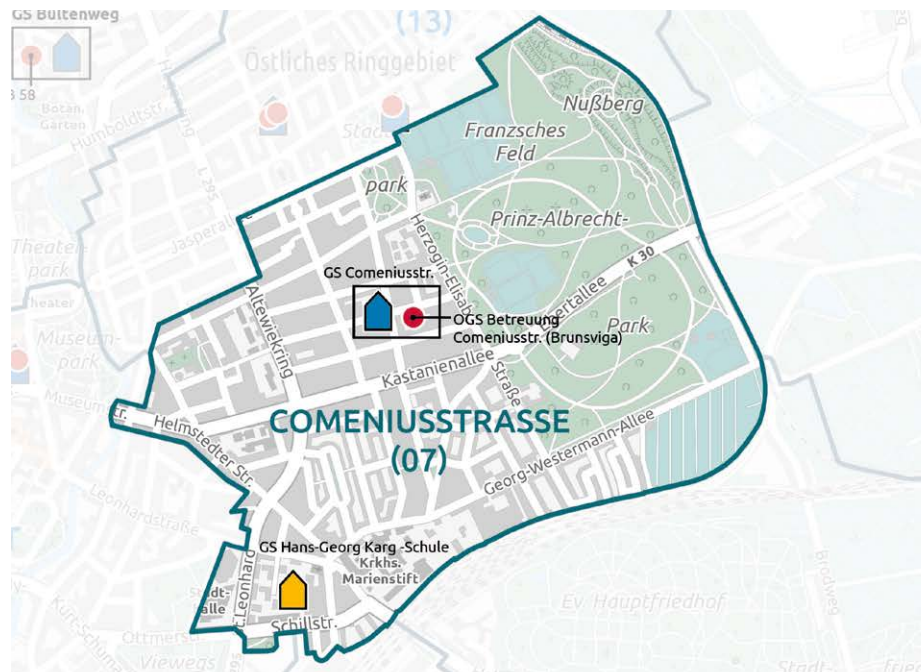
Schulbez.-Nr	Stadtbezirk Nr.	Schulbezirk	Schule	Angebotsform	Schülerzahl	Jugendhilflich Kooperationspartner	Anschrift	Betreuungsgruppen bis			Betreuungsplätze	Betreuungsquote in %	Versorgungsziel/Plätze	Fehlende Plätze
								15h	16h	17h				
5	130	Bültenweg	Grundschule Bültenweg	VGS	130	Kinderetage B58	Altmühlstr. 21	Nein	Nein	Ja	20	15,38%	104	84
Sonstige Betreuungsangebote für Schulkinder im Schulbezirk						Kinderetage im B 58	Bültenweg 58				20			
6	310	Bürgerstraße	Grundschule Bürgerstraße	OGS	208	JZ der ev.-meth. Kirche	Bürgerstr. 2	Ja	Ja	Ja	150	72,12%	166,4	16,4



Schulbezirk 7 + 8

Übersicht Schulbezirks-Profile

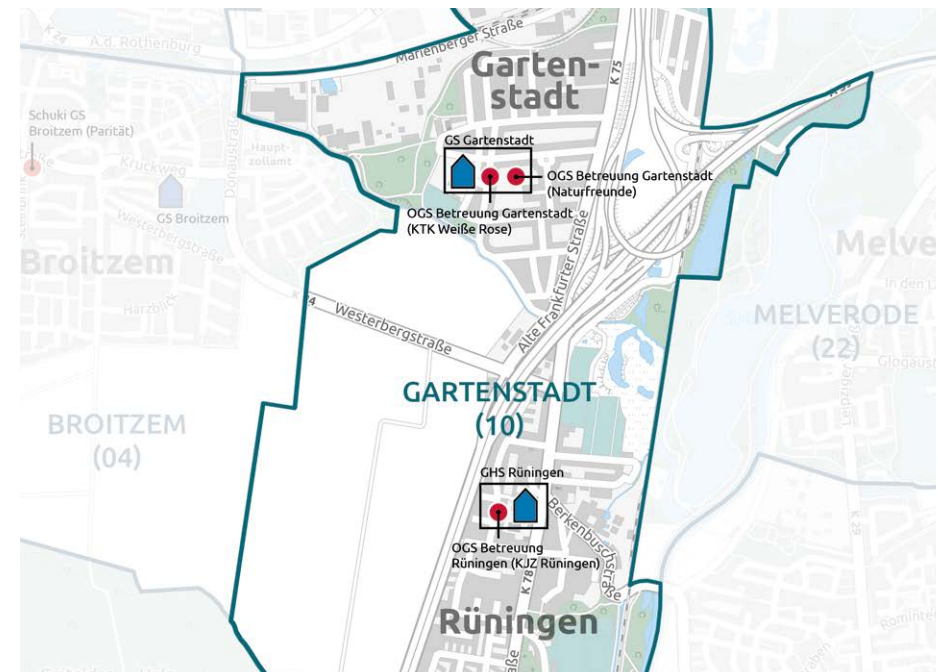
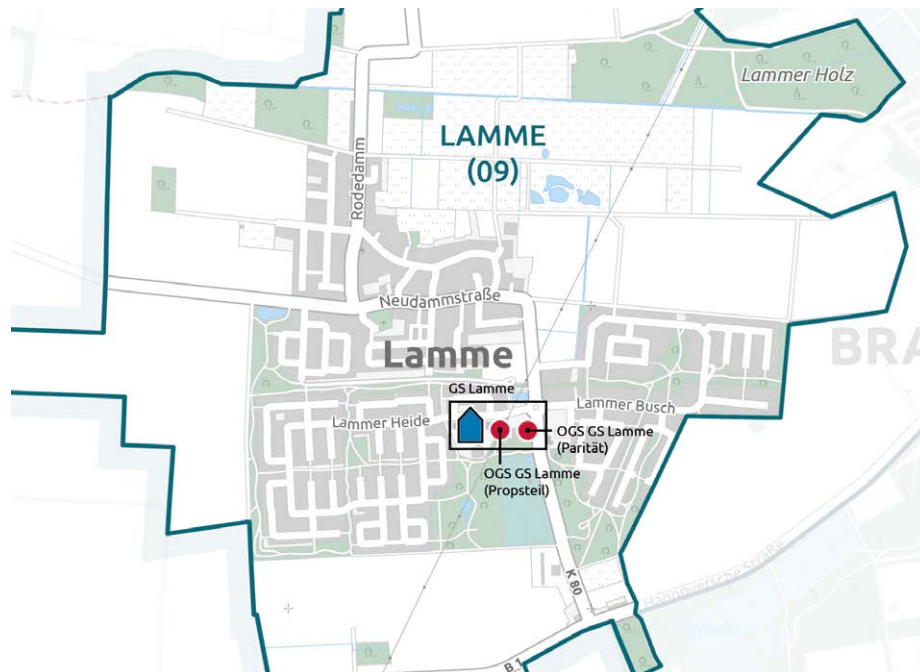
Schulbez.-Nr	Stadtbezirk-Nr.	Schulbezirk	Schule	Angebotsform	Schülerzahl	Jugendhilflich Kooperationspartner	Anschrift	Betreuungsgruppen bis			Betreuungsplätze	Betreuungsquote in %	Versorgungsziel/Plätze	Fehlende Plätze
								15h	16h	17h				
7	120	Comeniusstraße	Grundschule Comeniusstraße	OGS	364	Kinderhaus Brunsviga	Comeniusstr. 11	Ja	Ja	Ja	270	74,18%	291,2	21,2
Sonstige Betreuungsangebote für Schulkinder im Schulbezirk						Kinderhaus Brunsviga	Karlstr. 35				52			
8	310	Diesterwegstraße	Grundschule Diesterwegstraße	OGS	259	Kinderschutzbund	Diesterwegstr. 7	Ja	Ja	Ja	189	72,97%	207,2	18,2



Schulbezirk 9 + 10

Übersicht Schulbezirks-Profile

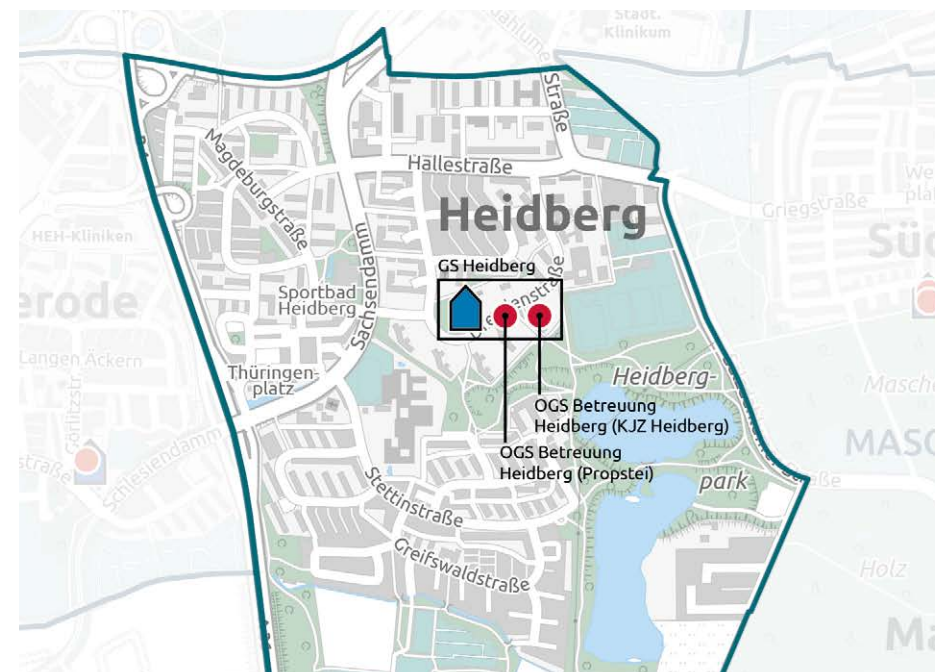
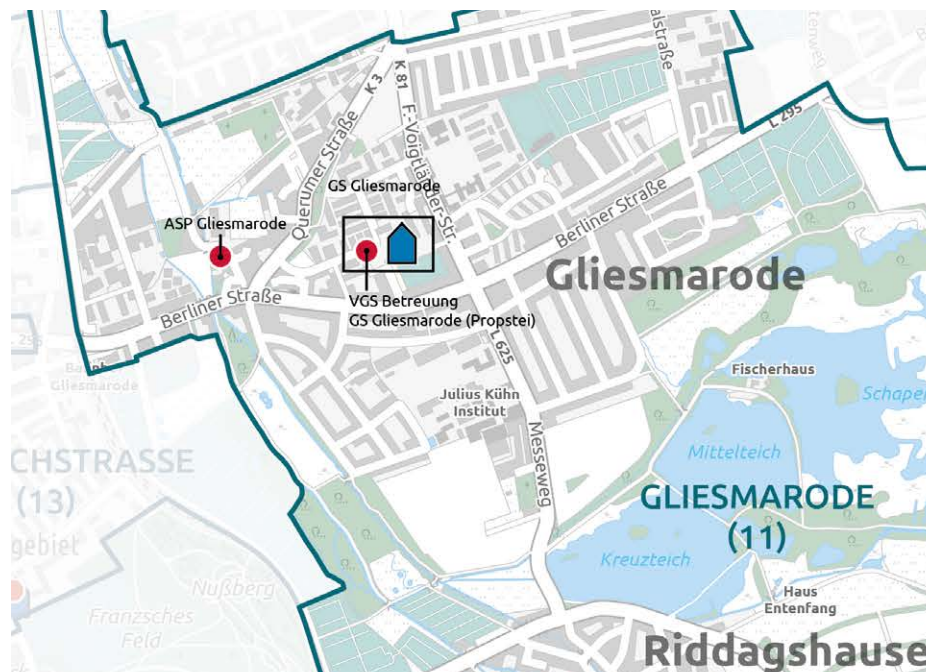
Schulbez.-Nr	Stadtbezirk Nr.	Schulbezirk	Schule	Angebotsform	Schülerzahl	Jugendhilflich Kooperationspartner	Anschrift	Betreuungsgruppen bis			Betreuungsplätze	Betreuungsquote in %	Versorgungsziel/Plätze	Fehlende Plätze
								15h	16h	17h				
9	321	Lamme	Grundschule Lamme	OGS	268	Propstei, ev. Luth. Der Paritätische	Lammer Heide 9	Nein	Ja	Nein	170	63,43%	104	84
								Ja	Ja	Nein				
10	310	Gartenstadt	Grundschule Gartenstadt	OGS	104	KTK Weiße Rose Naturfreunde	Achtermannstr. 1	Ja	Nein	Ja	65	62,50%	83,2	18,2
								Nein	Ja	Nein				
	222	Rüningen	Grund- und Hauptschule Rüningen	OGS	59	KJZ Rüningen	Thiedestr. 24a	Ja	Ja	Nein	70	118,64%	35,4	-34,6



Schulbezirk 11 + 12

Übersicht Schulbezirks-Profile

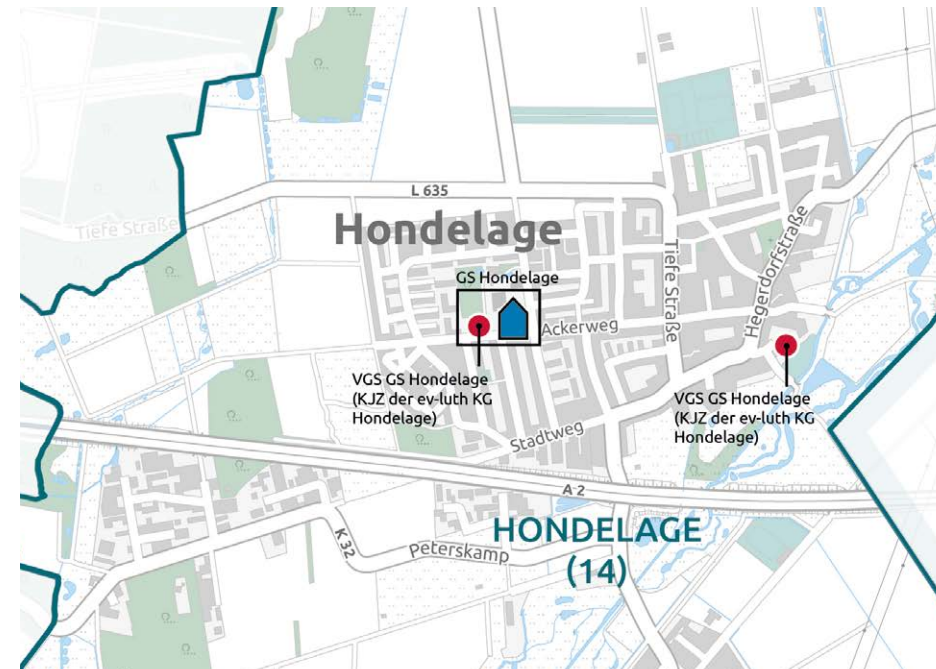
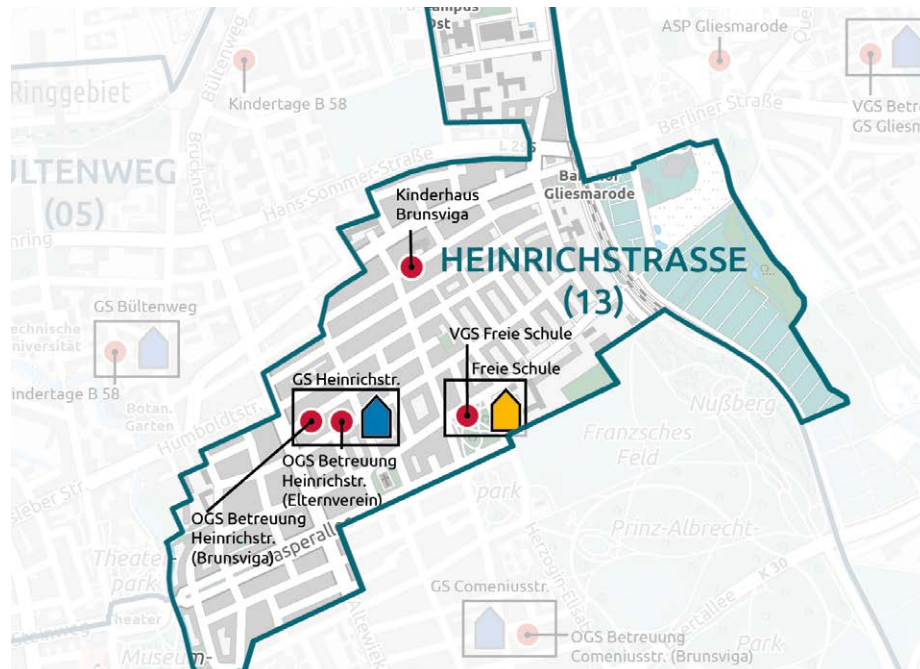
Schulbez. Nr	Stadtbezirk Nr.	Schulbezirk	Schule	Angebotsform	Schülerzahl	Jugendhilflich Kooperationspartner	Anschrift	Betreuungsgruppen bis			Betreuungsplätze	Betreuungsquote in %	Versorgungsziel/Plätze	Fehlende Plätze
								15h	16h	17h				
11	112	Gliesmarode	Grundschule Gliesmarode	VGS	182	Propstei, ev. Luth.	Paul-Jonas-Meier-Str.28	Nein	Ja	Nein	84	46,15%	145,6	61,6
							KG Gliesmarode ASP	Karl-Hintze-Weg 3	Ja	Nein				
12	211	Heidberg	Grundschule Heidberg	OGS	210	KJZ Heidberg	Dresdenstr. 139	Ja	Nein	Ja	165	78,57%	168	3
							Propstei, ev. Luth.		Ja	Ja				
	211	Heidberg	Grundschule Heidberg/verortet Altmühlstraße	OGS	56	Naturfreunde	Altmühlstr. 21	Nein	Ja	Nein	20	35,71%	44,8	24,8



Schulbezirk 13 + 14

Übersicht Schulbezirks-Profile

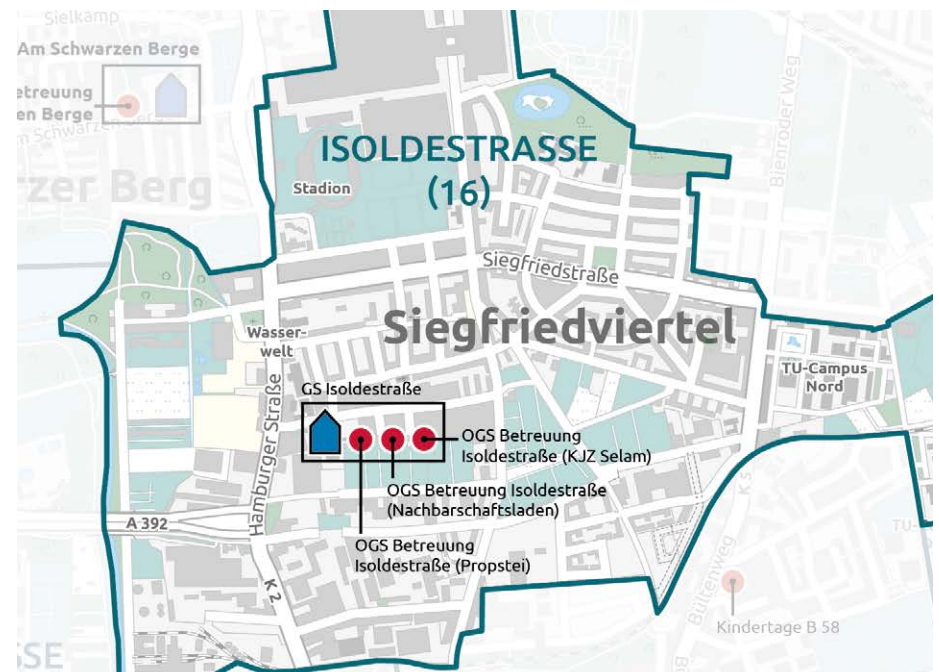
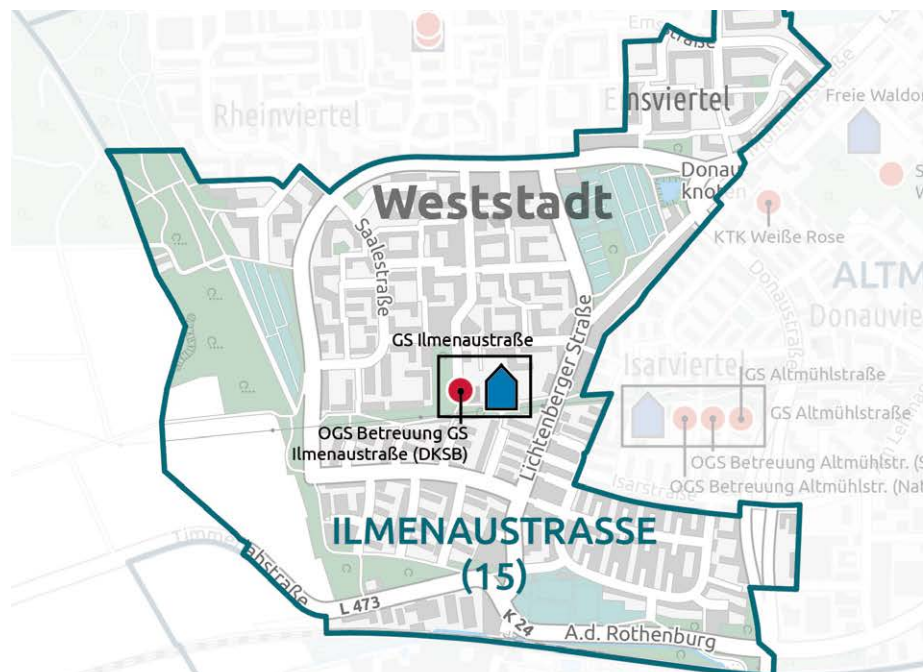
Schulbez.-Nr	Stadtbezirk Nr.	Schulbezirk	Schule	Angebotsform	Schülerzahl	Jugendhilflich Kooperationspartner	Anschrift	Betreuungsgruppen bis			Betreuungsplätze	Betreuungsquote in %	Versorgungsziel/Plätze	Fehlende Plätze
								15h	16h	17h				
13	120	Heinrichstraße	Grundschule Heinrichstraße	OGS	344	Elternverein Kinderhaus Brunsviga	Heinrichstr. 30	Ja	Ja	Nein	261	75,87%	275,2	14,2
								Nein	Nein	Ja				
								Ja	Nein	Nein				
Angebotsschule im Schulbezirk			Freie Schule	VGS	78	Freie Schule	Herzogin-Elisabeth Str. 85	Ja	Nein	Nein	40	51,28%	62	22
Sonstige Betreuungsangebote für Schulkinder im Schulbezirk						Kinderhaus Brunsviga	Karlstr. 35				52			
14	111	Hondelage	Grundschule Hondelage	VGS	164	KJZ der ev-luth KG Hondelage	Johannisweg 4 und In den Heistern 1	Ja	Ja	Ja	92	56,10%	131,2	39,2



Schulbezirk 15 + 16

Übersicht Schulbezirks-Profile

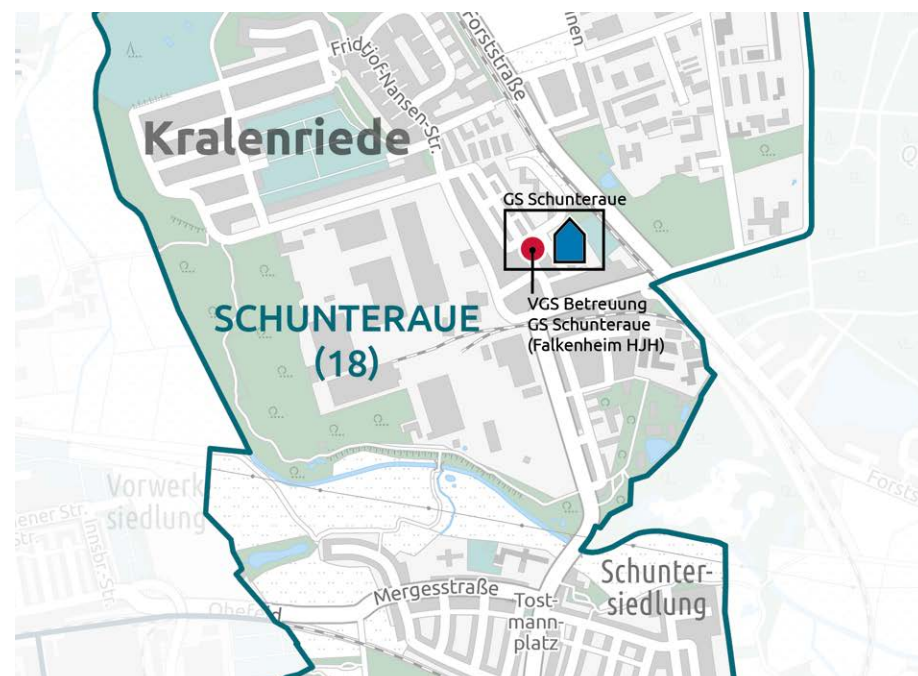
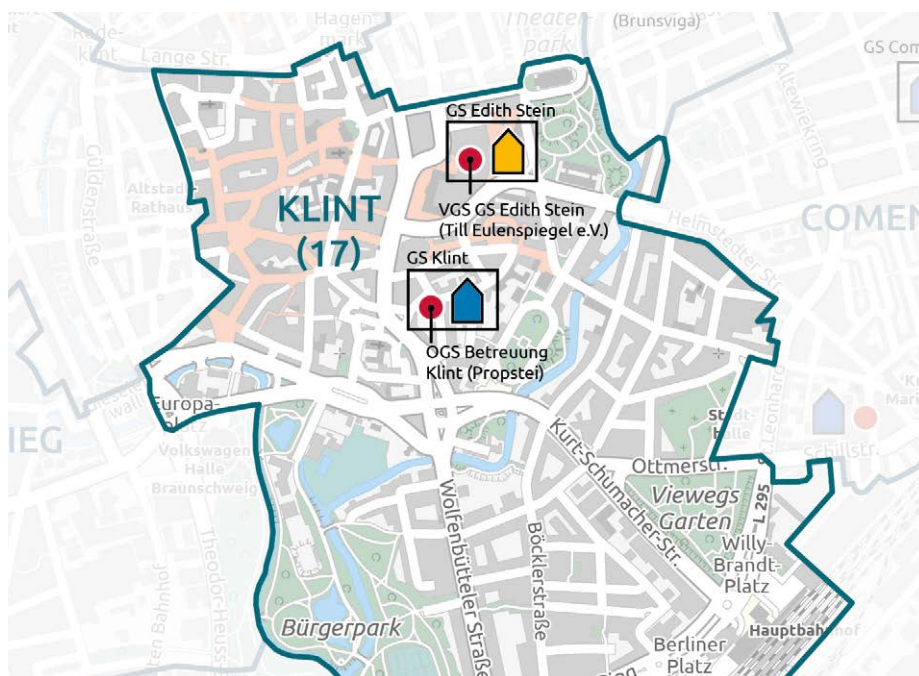
Schulbez. Nr	Stadtbezirk Nr.	Schulbezirk	Schule	Angebotsform	Schülerzahl	Jugendhilflich Kooperationspartner	Anschrift	Betreuungsgruppen bis			Betreuungsplätze	Betreuungsquote in %	Versorgungsziel/Plätze	Fehlende Plätze
								15h	16h	17h				
15	221	Ilmenaustraße	Grundschule Ilmenaustraße	VGS	280	Kinderschutzbund	Ilmenaustr. 29	Nein	Ja	Nein	60	21,43%	224	164
								Ja	Ja	Ja				
16	330	Isoldestraße	Grundschule Isoldestraße	OGS	157	Nachbarschaftsladen	Isoldestr. 60	Ja	Nein	Nein	130	82,80%	125,6	-4,4
								Ja	Nein	Nein				



Schulbezirk 17 + 18

Übersicht Schulbezirks-Profile

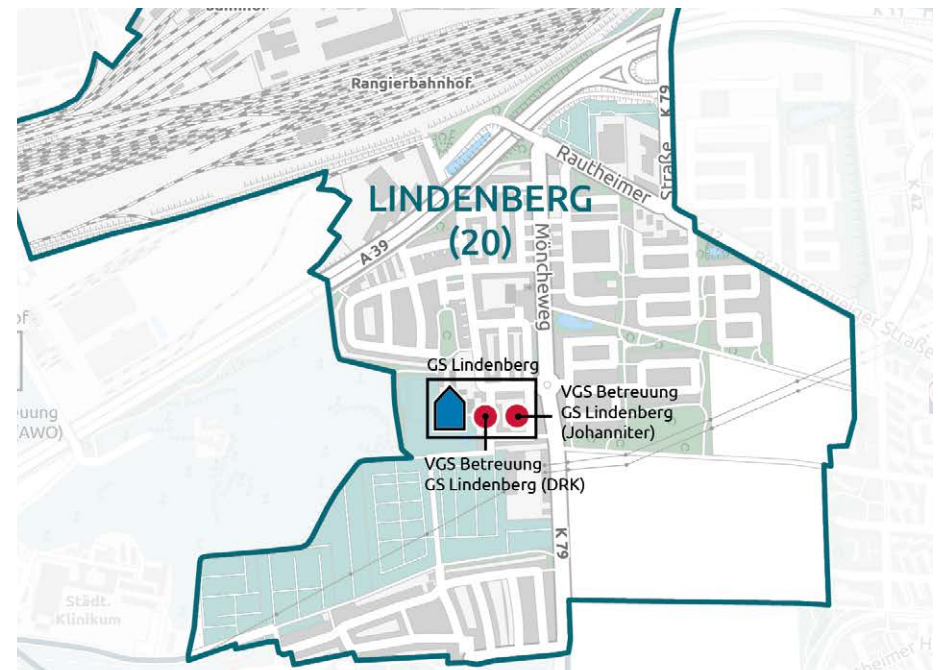
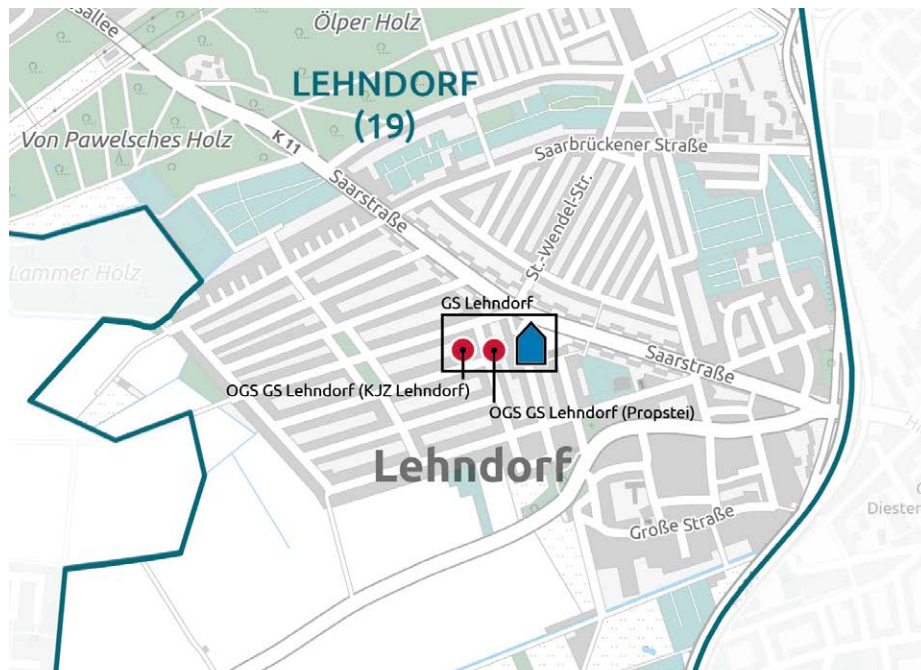
Schulbez.-Nr.	Stadtbezirk Nr.	Schulbezirk	Schule	Angebotsform	Schülerzahl	Jugendhilflich Kooperationspartner	Anschrift	Betreuungsgruppen bis			Betreuungsplätze	Betreuungsquote in %	Versorgungsziel/Plätze	Fehlende Plätze
								15h	16h	17h				
17	130	Klint	Grundschule Klint	OGS	229	Propstei, ev. Luth.	Klint 26	Ja	Ja	Ja	172	75,11%	183,2	11,2
Angebotsschule im Schulbezirk			Grundschule Edith Stein	VGS	134	Till Eulenspiegel e.V.	Friesenstr. 50	Ja	Ja	Nein	60	45%	107	47
Sonstige Betreuungsangebote für Schulkinder im Schulbezirk						Caritas Kita St. Kjeld								
18	330	Schunteraue	Grundschule Schunteraue/ Standort Kralenriede	VGS	63	Falkenheim HJH	Albert-Schweizer-Str. 10	Ja	Ja	Nein	32	50,79%	50,4	18,4



Schulbezirk 19 + 20

Übersicht Schulbezirks-Profile

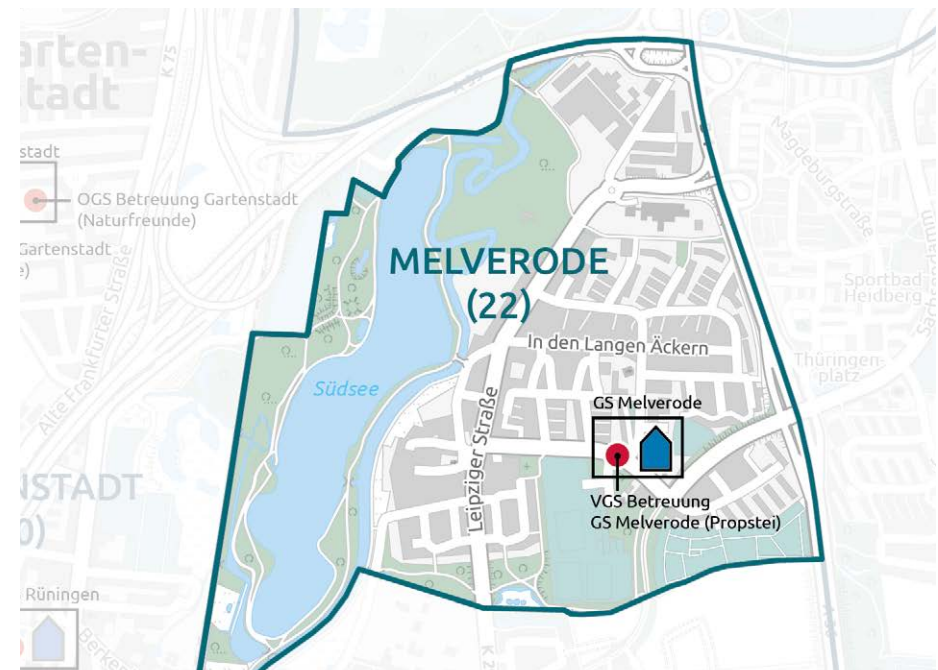
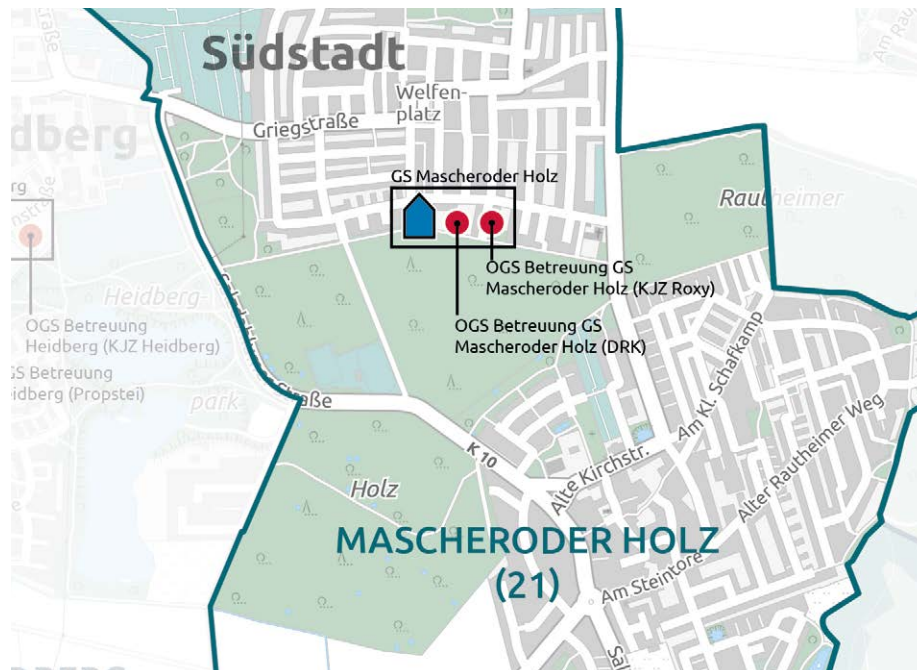
Schulbez. Nr	Stadtbezirk Nr.	Schulbezirk	Schule	Angebotsform	Schülerzahl	Jugendhilflich Kooperationspartner	Anschrift	Betreuungsgruppen bis			Betreuungsplätze	Betreuungsquote in %	Versorgungsziel/Plätze	Fehlende Plätze
								15h	16h	17h				
19	321	Lehndorf	Grundschule Lehndorf	OGS	369	Propstei, ev. Luth. KJZ Lehndorf	Saarplatz 2	Ja	Ja	Nein	194	52,57%	295,2	101,2
								Nein	Ja	Ja				
20	212	Lindenberg	Grundschule Lindenberg	VGS	155	DRK Johanniter	Bunsenstr. 22	nein	ja	ja	100	64,52%	124	24
								nein	ja	ja				



Schulbezirk 21 + 22

Übersicht Schulbezirks-Profile

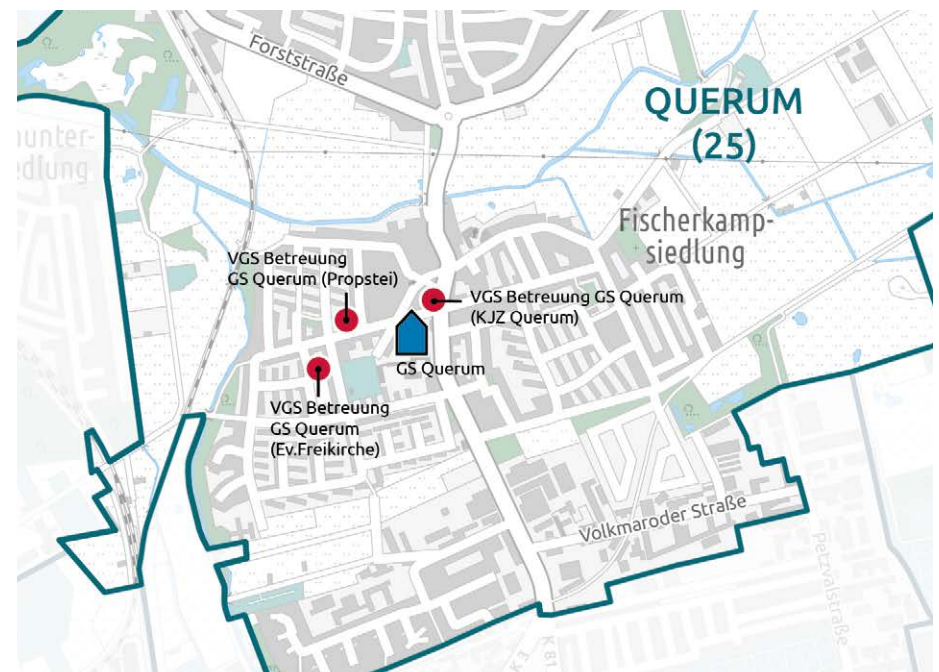
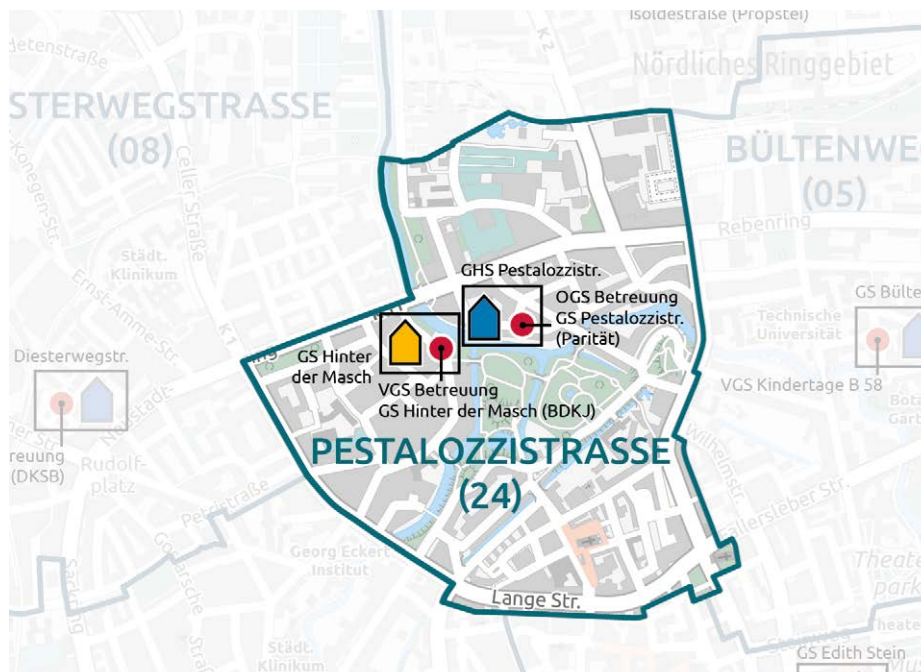
Schulbez.-Nr.	Stadtbezirk Nr.	Schulbezirk	Schule	Angebotsform	Schülerzahl	Jugendhilflich Kooperationspartner	Anschrift	Betreuungsgruppen bis			Betreuungsplätze	Betreuungsquote in %	Versorgungsziel/Plätze	Fehlende Plätze
								15h	16h	17h				
21	212	Mascheroder Holz	Grundschule Mascheroder Holz	VGS	223	DRK KJZ Roxy	Retemeyerstr. 15	Nein	Ja	Ja	120	53,81%	178,4	58,4
								Nein	Ja	Nein				
22	211	Melverode	Grundschule Molverode	VGS	96	Propstei, ev. Luth.	Görlitzstr. 9	Nein	Ja	Nein	60	62,50%	76,8	16,8



Schulbezirk 24 + 25

Übersicht Schulbezirks-Profile

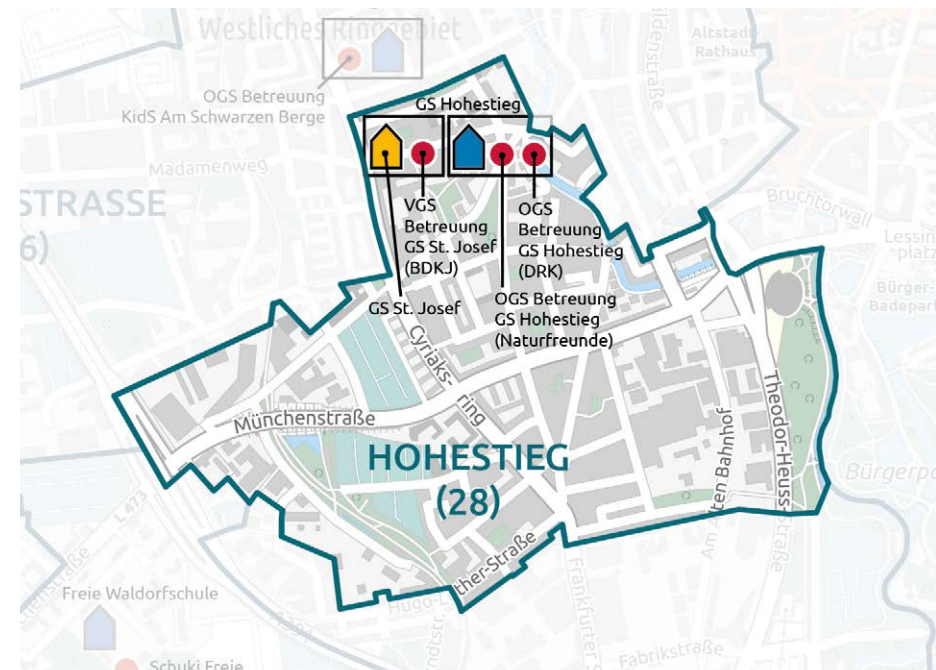
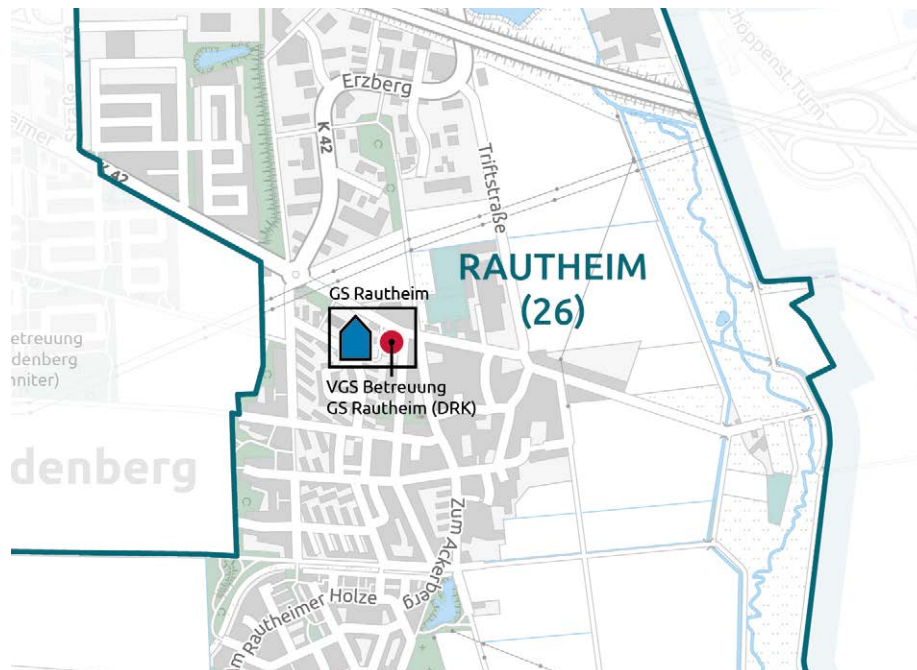
Schulbez.-Nr	Stadtbezirk-Nr.	Schulbezirk	Schule	Angebotsform	Schülerzahl	Jugendhilflich Kooperationspartner	Anschrift	Betreuungsgruppen bis			Betreuungsplätze	Betreuungsquote in %	Versorgungsziel/Plätze	Fehlende Plätze		
								15h	16h	17h						
24	310	Pestalozzistraße	Grund- und Hauptschule Pestalozzistraße	OGS	112	Der Paritätische	Pestalozzistr. 18	Ja	Ja	Ja	90	80,36%	89,6	-0,4		
Angebotsschule im Schulbezirk			Grundschule Hinter der Masch	VGS	93	BDKJ	Hinter der Masch 18	Ja	Ja	Ja	52	55%	74	22		
								Nein	Ja	Nein						
								Ev.Freikirche BS	Westfalenplatz 8-9	Nein	Ja	Nein				
25	112	Querum	Grundschule Querum	VGS	218	KJZ Querum	Bevenroder Str. 37	Ja	Ja	Nein	92	42,20%	174,4	82,4		
								Propstei, ev. Luth.	Eichhahnweg 27	Nein	Ja	Nein				



Schulbezirk 26 + 28

Übersicht Schulbezirks-Profile

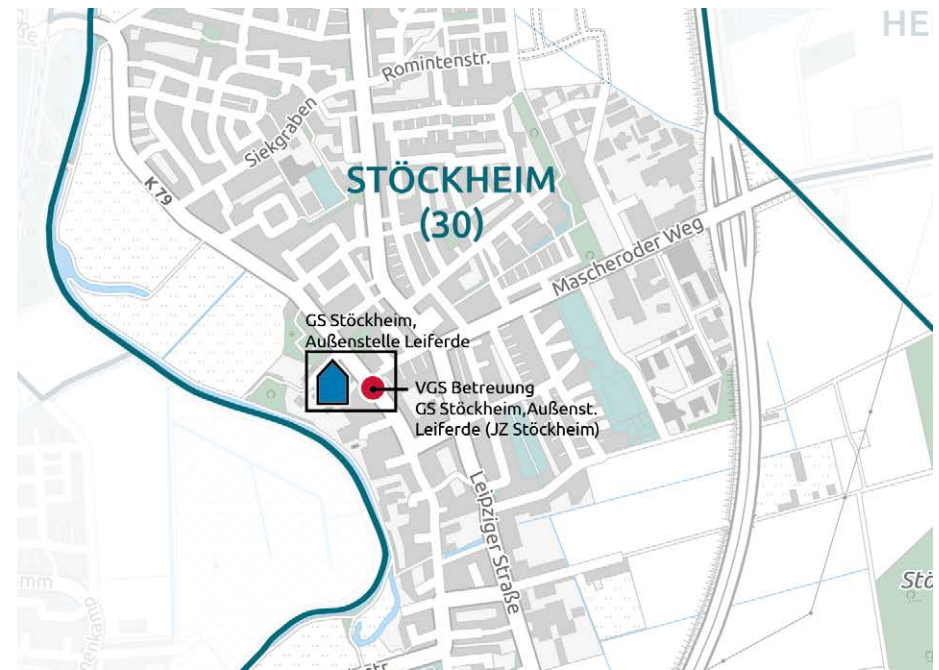
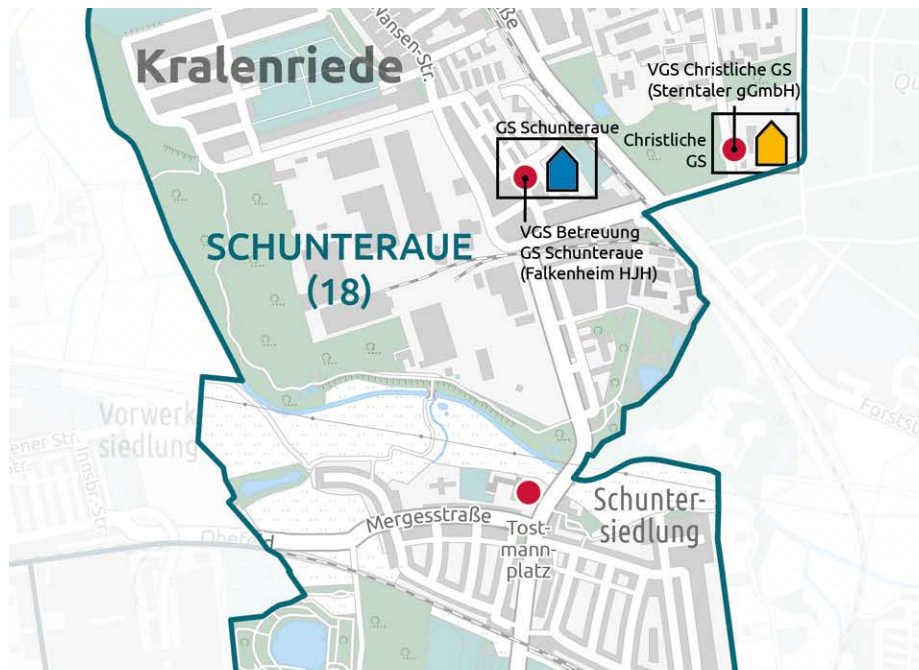
Schulbez.-Nr.	Stadtbezirk Nr.	Schulbezirk	Schule	Angebotsform	Schülerzahl	Jugendhilflich Kooperationspartner	Anschrift	Betreuungsgruppen bis			Betreuungsplätze	Betreuungsquote in %	Versorgungsziel/Plätze	Fehlende Plätze
								15h	16h	17h				
26	212	Rautheim	Grundschule Rautheim	VGS	145	DRK	Schulstr. 7	Nein	Ja	Nein	80	55,17%	116	36
28	310	Hohestieg	Grundschule Hohestieg	OGS	159	DRK	Hohestieg 2	Ja	Nein	Ja	115	72,33%	127,2	12,2
						Naturfreunde		Ja	Ja	Nein				
Angebotsschule im Schulbezirk			Grundschule St. Josef	VGS	141	BDKJ	Hohestieg 2	Nein	Ja	Nein	60	42,55%	113	53
Sonstige Betreuungsangebote für Schulkinder im Schulbezirk						KTK Broitzemer Str.	Broitzemer Str. 1				12			



Schulbezirk 29 + 30

Übersicht Schulbezirks-Profile

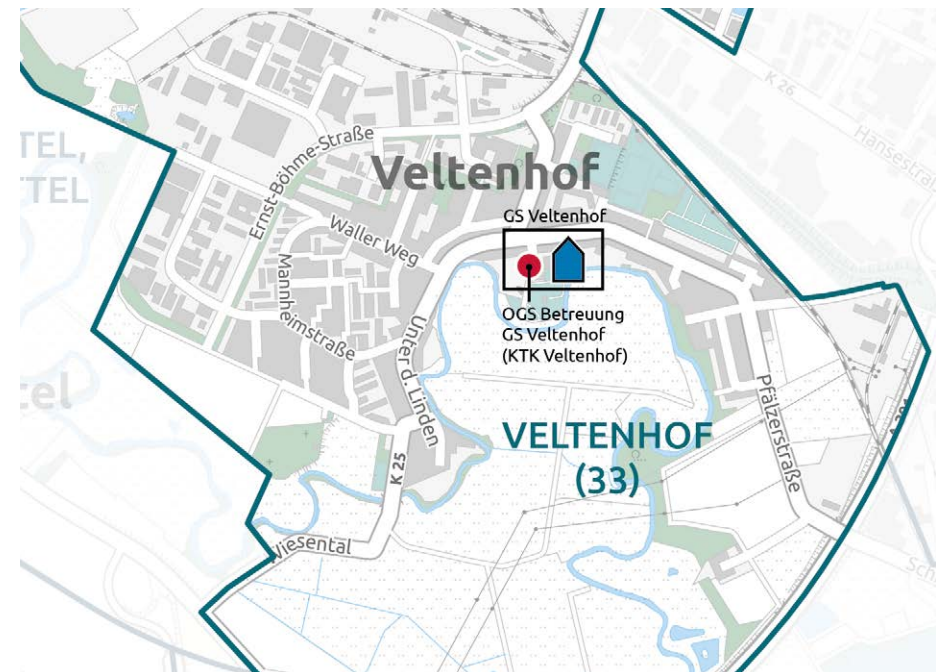
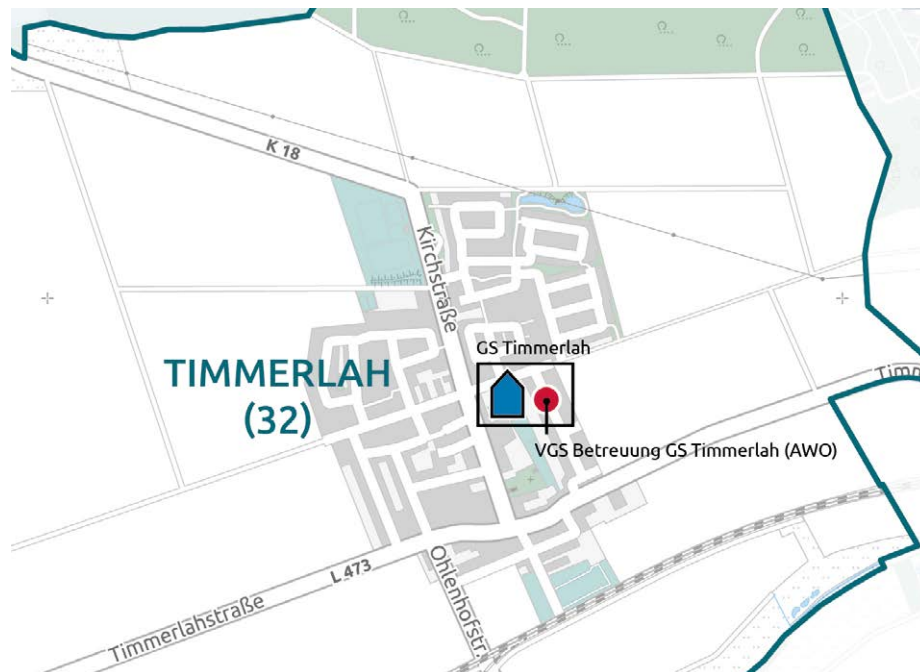
Schulbez. Nr	Stadtbezirk Nr.	Schulbezirk	Schule	Angebotsform	Schülerzahl	Jugendhilflich Kooperationspartner	Anschrift	Betreuungsgruppen bis			Betreuungsplätze	Betreuungsquote in %	Versorgungsziel/Plätze	Fehlende Plätze
								15h	16h	17h				
29	330	Schunteraue	Grundschule Schunteraue/ Abt. Schunterersiedlung	VGS	41	Falkenheim HJH	Tostmannplatz 9	Nein	Ja	Ja	32	78,05%	32,8	0,8
Angebotsschule im Schulbezirk			Christliche Grundschule	VGS	44	Sterntaler gGmbH	Steinriedendamm 40	Nein	Ja	Nein	32	72,73%	35	3
30	211	"Stöckheim / Außenstelle Leiferde"	Grundschule Stöckheim	VGS	228	JZ Stöckheim	Rüniger Weg 11	Nein	Ja	Nein	140	61,40%	182,4	42,4



Schulbezirk 32 + 33

Übersicht Schulbezirks-Profile

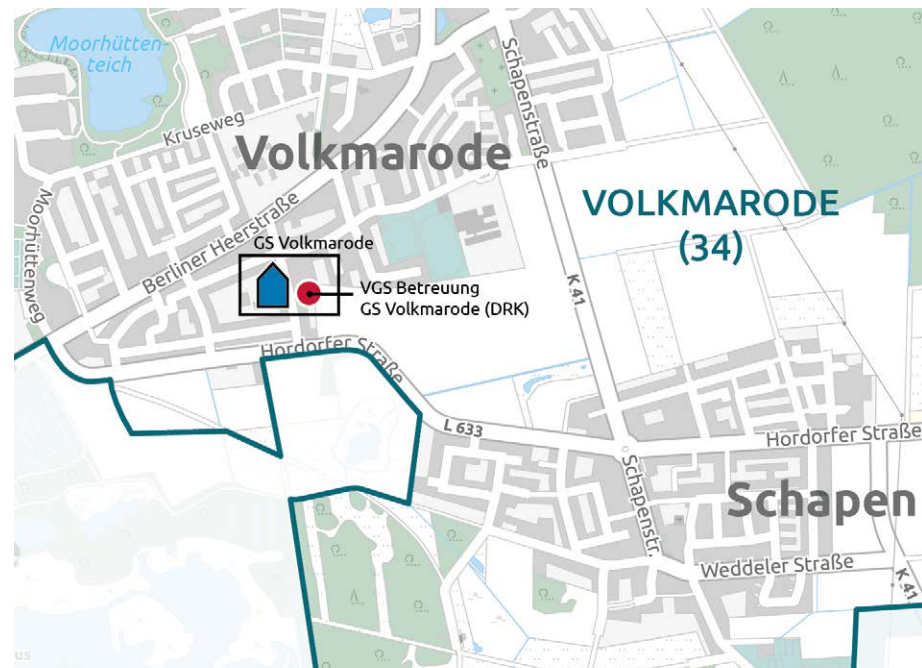
Schulbez.-Nr.	Stadtbezirk Nr.	Schulbezirk	Schule	Angebotsform	Schülerzahl	Jugendhilflich Kooperationspartner	Anschrift	Betreuungsgruppen bis			Betreuungsplätze	Betreuungsquote in %	Versorgungsziel/Plätze	Fehlende Plätze
								15h	16h	17h				
32	222	Timmerlah	Grundschule Timmerlah	VGS	113	AWO	Schülerweg 1	Nein	Ja	Ja	80	70,80%	90,4	10,4
33	322	Veltenhof	Grundschule Veltenhof	VGS	96	KTK Veltenhof	Pfälzer Str. 34	Nein	Ja	Nein	40	41,67%	76,8	36,8



Schulbezirk 34 + 35

Übersicht Schulbezirks-Profile

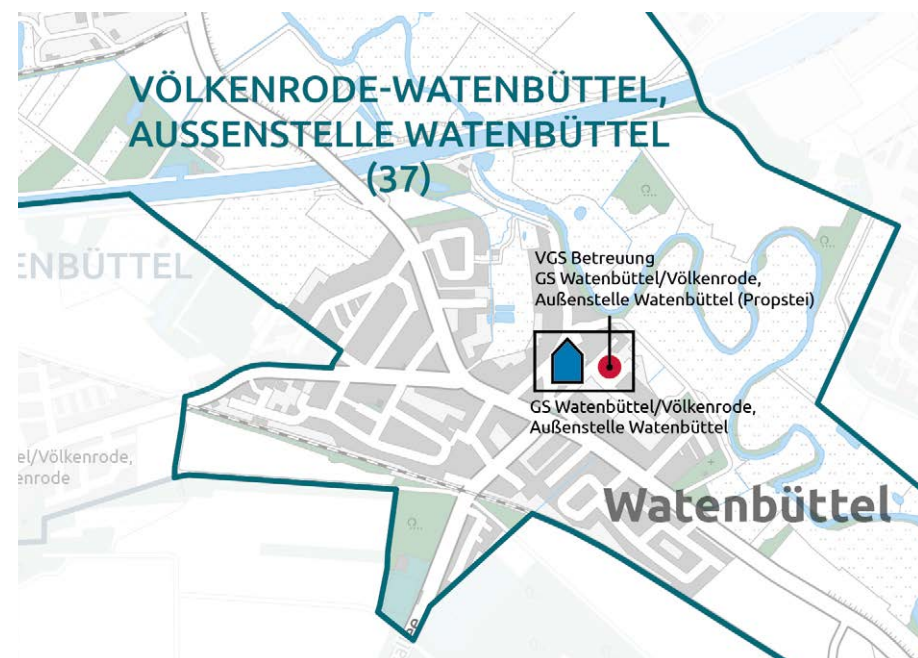
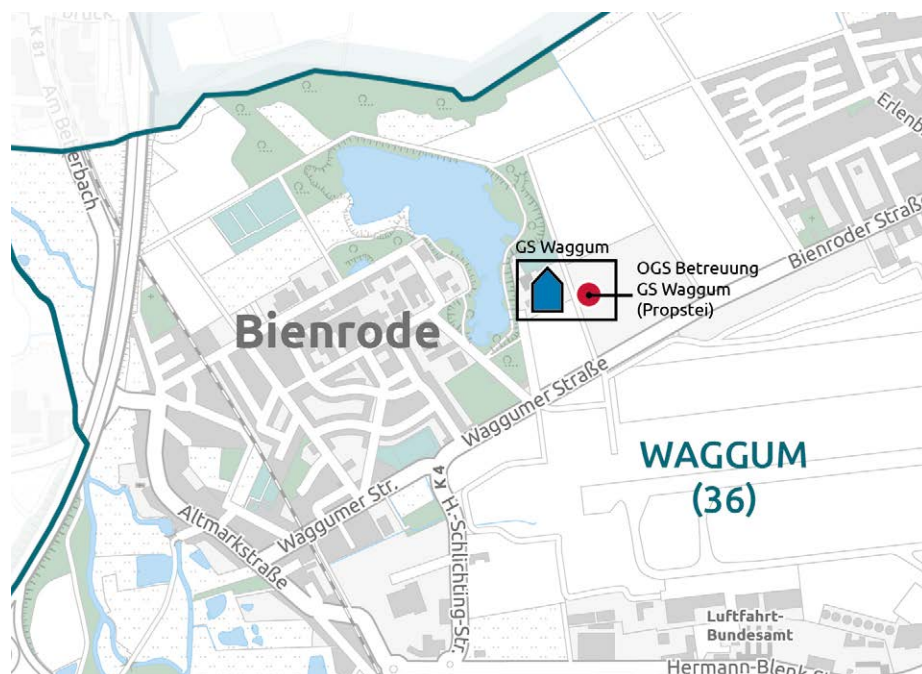
Schulbez.-Nr	Stadtbezirk-Nr.	Schulbezirk	Schule	Angebotsform	Schülerzahl	Jugendhilflich Kooperationspartner	Anschrift	Betreuungsgruppen bis			Betreuungsplätze	Betreuungsquote in %	Versorgungsziel/Plätze	Fehlende Plätze
								15h	16h	17h				
34	111	Volkmarode	Grundschule Volkmarode	VGS	234	DRK Johnniter	Unterdorf 24	Ja	Ja	Nein	132	56,41%	187,2	55,2
								Nein	Ja	Nein				
35	321	Völkenrode-Watenbüttel	Grundschule Watenbüttel/ Völkenrode/Standort Völkenrode	VGS	74	Propstei, ev. Luth.	Peiner Str. 124	Nein	Ja	Nein	20	27,03%	59,2	39,2



Schulbezirk 36 + 37

Übersicht Schulbezirks-Profile

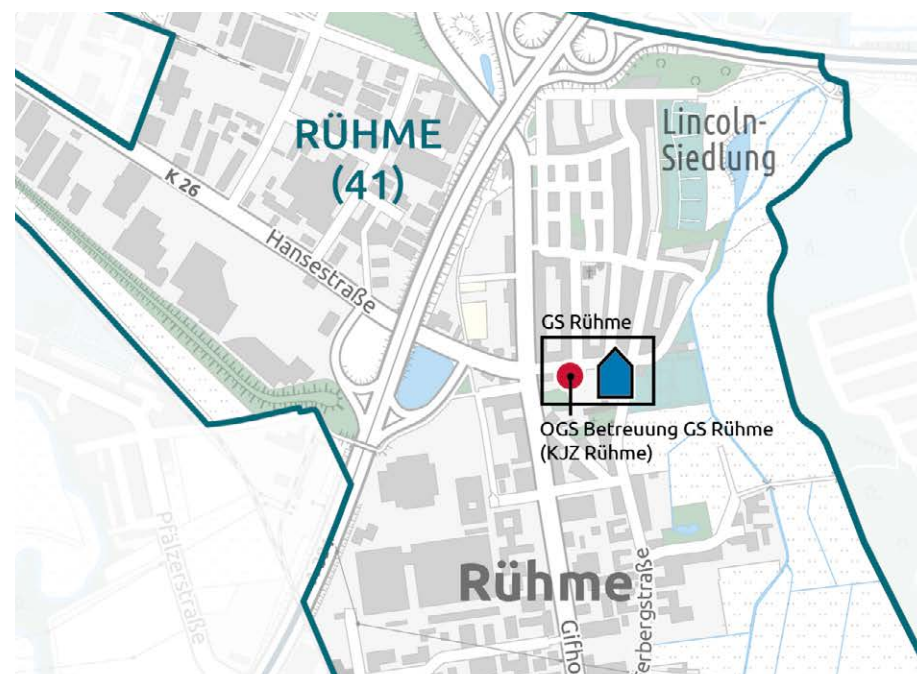
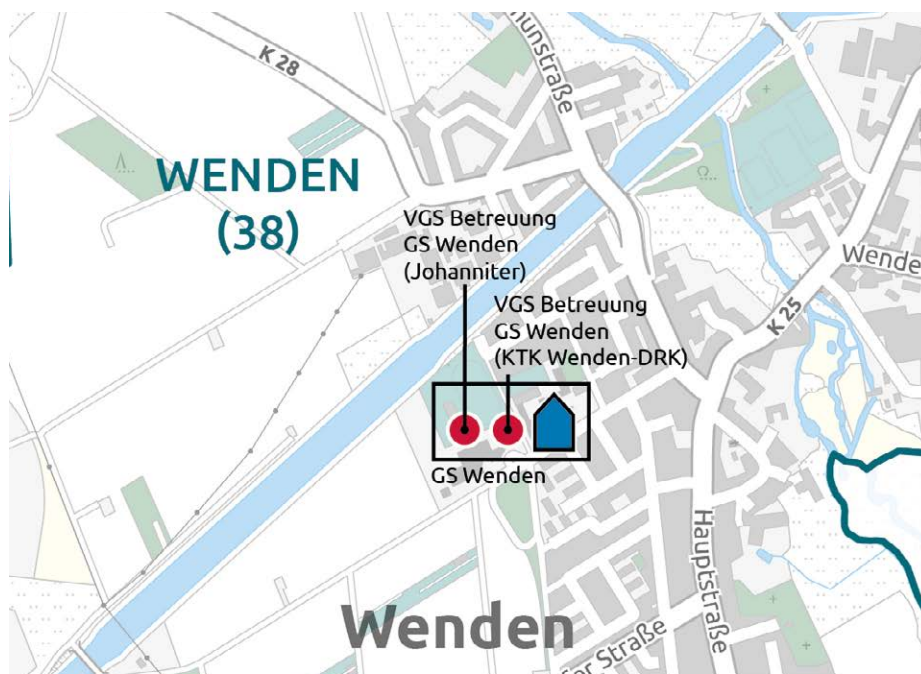
Schulbez.-Nr	Stadtbezirk Nr.	Schulbezirk	Schule	Angebotsform	Schülerzahl	Jugendhilflich Kooperationspartner	Anschrift	Betreuungsgruppen bis			Betreuungsplätze	Betreuungsquote in %	Versorgungsziel/Plätze	Fehlende Plätze
								15h	16h	17h				
36	112	Waggum	Grundschule Waggum	OGS	261	Propstei, ev. Luth.	Claudiusstr. 1	Ja	Ja	Nein	155	59,39%	208,8	53,8
37	321	Völkenrode-Watenbüttel	Grundschule Watenbüttel/ Völkenrode/Außenstelle Watenbüttel	VGS	91	Propstei, ev. Luth.	Okerauer 2	Nein	Ja	Nein	60	65,93%	72,8	12,8



Schulbezirk 38 + 41

Übersicht Schulbezirks-Profile

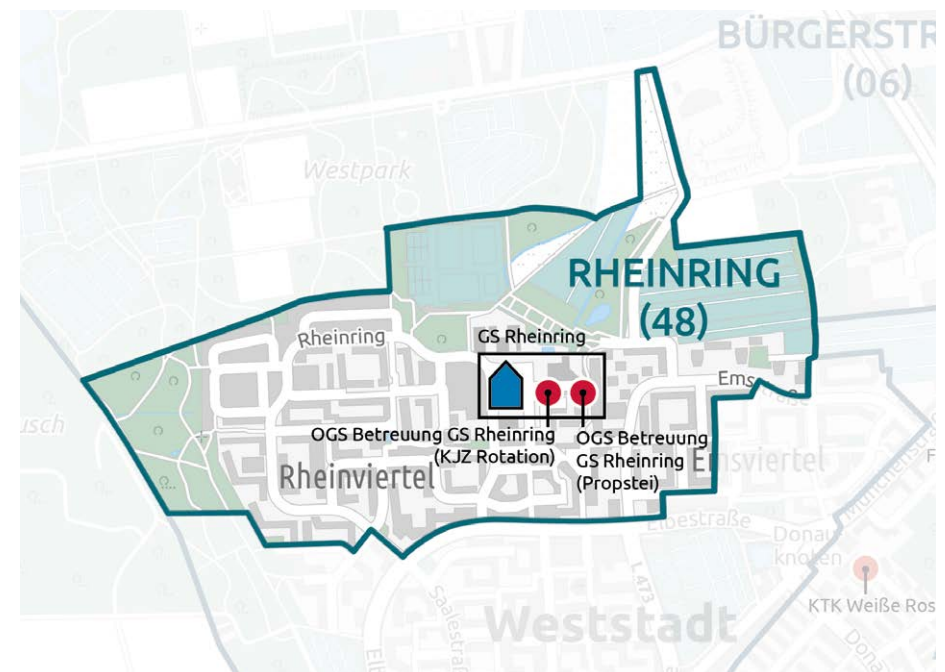
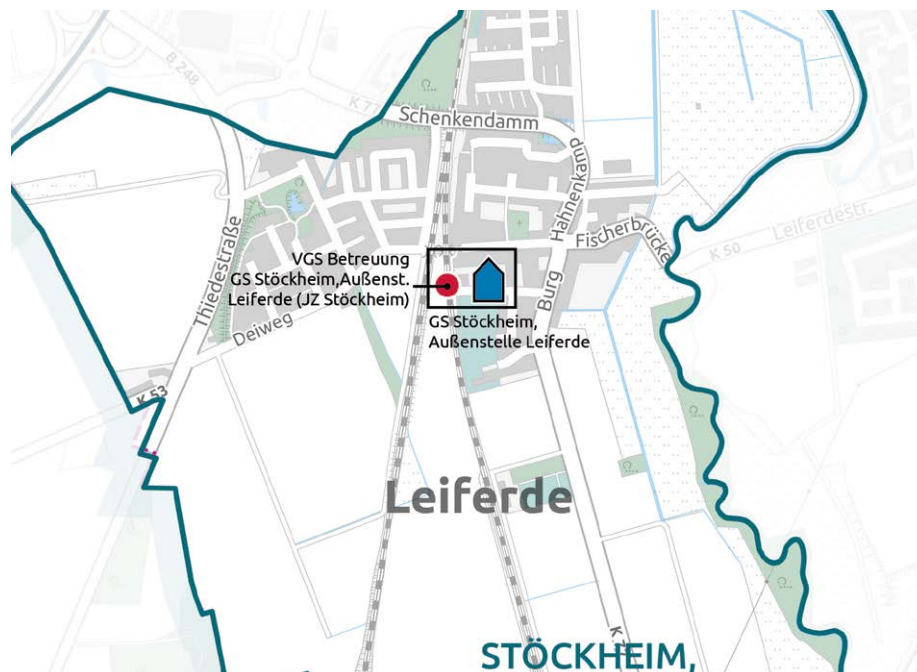
Schul-bez.-Nr	Stadt-bezirk Nr.	Schulbezirk	Schule	Angebots-form	Schüler-zahl	Jugendhilflich Kooperationspartner	Anschrift	Betreuungsgruppen bis			Betreuungs-plätze	Betreuungs-quote in %	Versor-gungsziel/Plätze	Fehlende Plätze
								15h	16h	17h				
38	322	Wenden	Grundschule Wenden	VGS	193	Johanniter	Heideblick 18	Nein	Ja	Nein	80	41,45%	154,4	74,4
						KTK Wenden- DRK		Nein	Ja	Ja				
41	322	Rühme	Grundschule Rühme	OGS	109	KJZ Rühme	Eichenstieg 6	Ja	Ja	Ja	85	77,98%	87,2	2,2



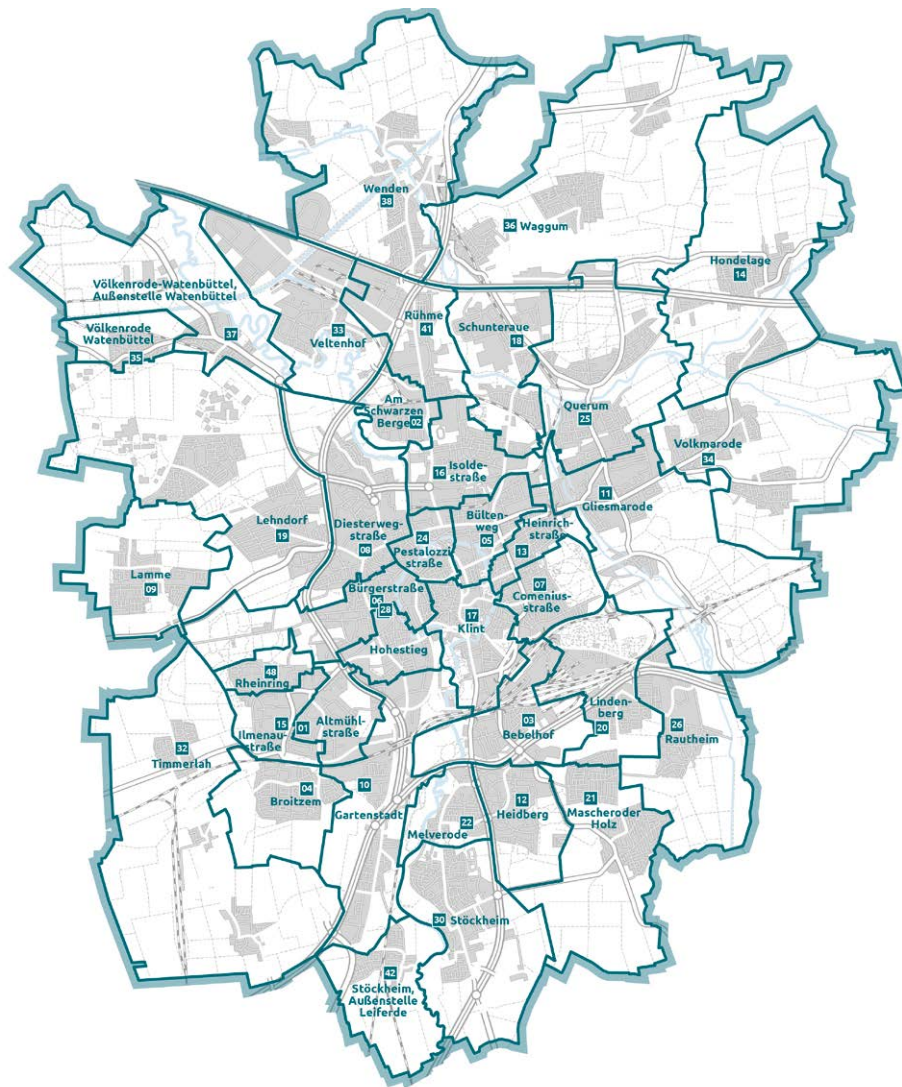
Schulbezirk 42 + 48

Übersicht Schulbezirks-Profile

Schulbez. Nr	Stadtbezirk Nr.	Schulbezirk	Schule	Angebotsform	Schülerzahl	Jugendhilflich Kooperationspartner	Anschrift	Betreuungsgruppen bis			Betreuungsplätze	Betreuungsquote in %	Versorgungsziel/Plätze	Fehlende Plätze
								15h	16h	17h				
42	211	„Stöckheim / Außenstelle Leiferde“	Außenstelle Leiferde	VGS	83	JZ Stöckheim	Lüdersstr. 27a+28	Nein	Ja	Ja	60	72,29%	66,4	6,4
48	221	Rheinring	Grundschule Rheinring	OGS	195	Propstei, ev. Luth.	Rheinring 10	Ja	Nein	Ja	135	69,23%	156	21
						KJZ Rotation		Ja	Ja	Nein				

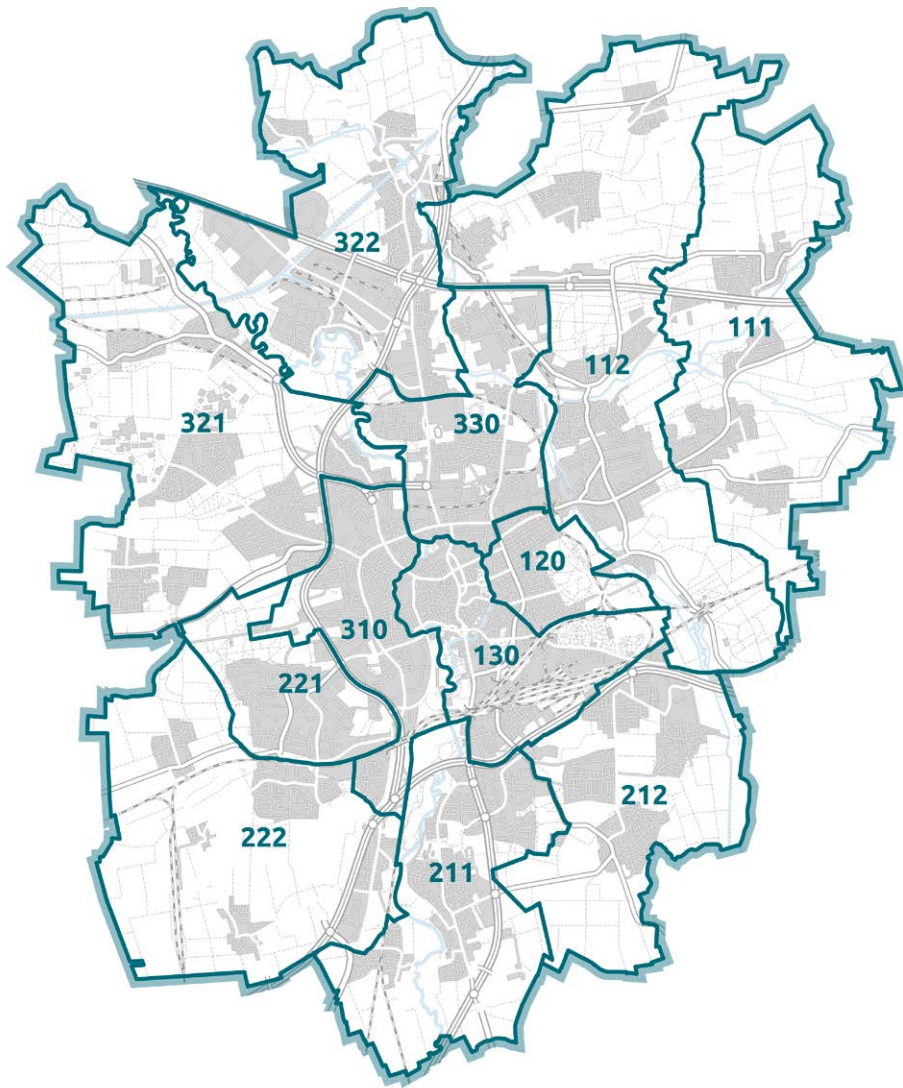


Karte der Schulbezirke



- 01 Innenstadt
- 02 Am Schwarzen Berge
- 03 Bebelhof
- 04 Broitzem
- 05 Büldenweg
- 06 Bürgerstraße
- 07 Comeniusstraße
- 08 Diesterwegstraße
- 09 Lamme
- 10 Gartenstadt
- 11 Gliesmarode
- 12 Heidberg
- 13 Heinrichstraße
- 14 Hondelage
- 15 Ilmenaustraße
- 16 Isoldestraße
- 17 Klint
- 18 Schunteraue
- 19 Lehdorf
- 20 Lindenbergr
- 21 Mascheroder Holz
- 22 Melverode
- 23 Südstadt / Rautheim
- 24 Pestalozzistraße
- 25 Querum
- 26 Rautheim
- 28 Hohestieg
- 29 Schunteraue
- 30 Stöckheim
- 32 Timmerlah
- 33 Veltenhof
- 34 Volkmarode
- 35 Völkenrode-Watenbüttel
- 36 Waggum
- 37 Völkenrode-Watenbüttel, Außenstelle Watenbüttel
- 38 Wenden
- 41 Rühme
- 42 Stöckheim, Außenstelle Leiferde
- 48 Rheinring

Karte der Stadtbezirke

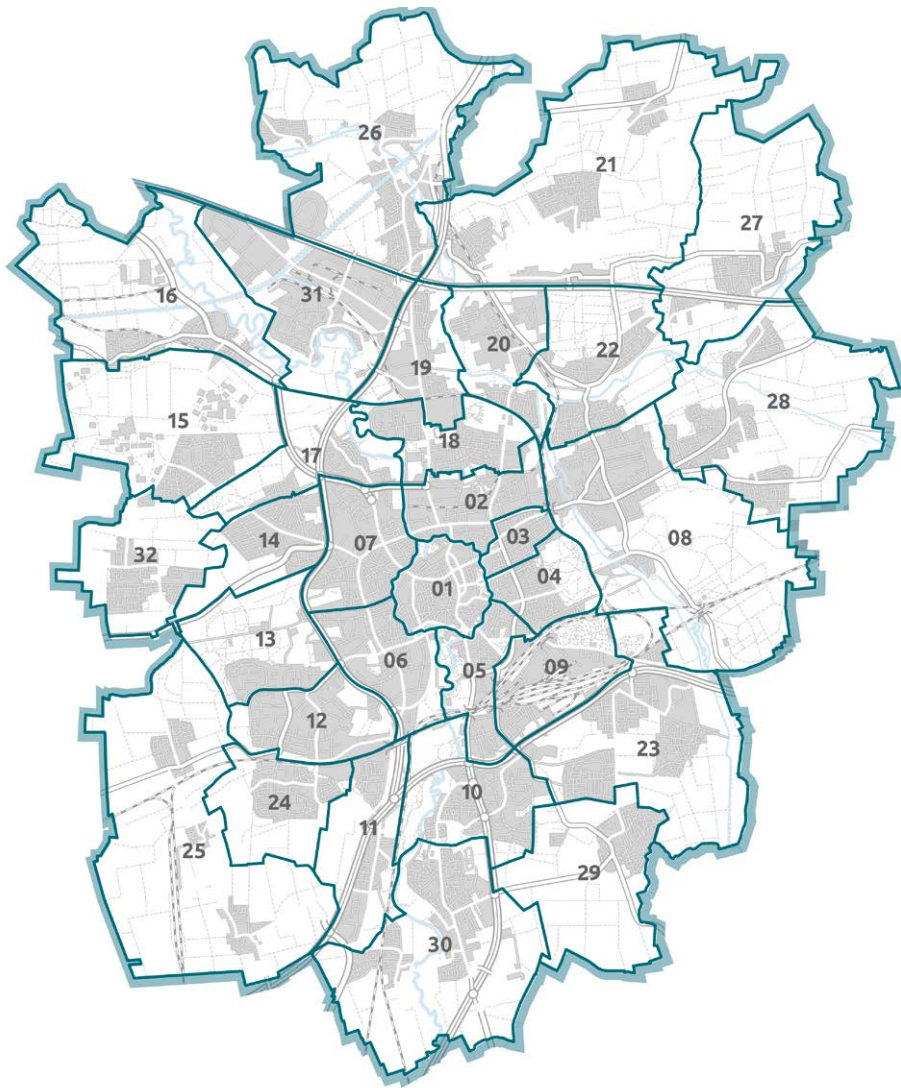


Stadtbezirke

111	Hondelage-Volkmarode
112	Wabe-Schunter-Beberbach
120	Östliches Ringgebiet
130	Mitte
211	Braunschweig-Süd
212	Südstadt-Rautheim-Mascherode
221	Weststadt
222	Südwest
310	Westliches Ringgebiet
321	Lehndorf-Watenbüttel
322	Nördliche Schunter-/Okeraue
330	Nordstadt-Schunteraue

111 Grenze und Nummer des Stadtbezirks
(gültig ab 01.11.2021)

Karte der Planungsbereiche



- 01 Innenstadt
- 02 Nördlicher Ring / Hochschulviertel
- 03 Östliches Ringgebiet Nord
- 04 Östliches Ringgebiet Süd
- 05 Viewegs Garten / Bürgerpark / Zuckerberg
- 06 Westliches Ringgebiet Süd
- 07 Westliches Ringgebiet Nord
- 08 Gliesmarode / Riddagshausen
- 09 Hauptbahnhof / Hauptfriedhof / Bebelhof
- 10 Heidberg / Meverode
- 11 Gartenstadt / Rünigen
- 12 Weststadt Süd
- 13 Weststadt Nord
- 14 Lehdorf
- 15 Kanzlerfeld / Bundesanstalten
- 16 Völkenrode / Watenbüttel
- 17 Ölper / Ölper Holz
- 18 Siegfriedviertel / Schwarzer Berg
- 19 Rühme / Vorwerksiedlung
- 20 Kralenriede / Schuntersiedlung
- 21 Bienrode / Waggum / Bevenrode
- 22 Querum
- 23 Südstadt / Rautheim
- 24 Broitzem
- 25 Geitelde / Stiddien / Timmerlah
- 26 Wenden / Harxbüttel / Thune
- 27 Hondelage
- 28 Dibbesdorf / Volkmarode / Schapen
- 29 Mascherode
- 30 Stöckheim / Leiferde
- 31 Veltenhof / Hafen
- 32 Lamme

Impressum

Herausgeber:

Stadt Braunschweig
Fachbereich Kinder, Jugend und Familie
Eiermarkt 4-5
38100 Braunschweig

Abteilung Verwaltung

51.04 Planung
jugendhilfe-planung@braunschweig.de

Abteilung Jugendförderung

51.43 Offene Ganztagsgrundschulen (OGS)/Schulkindbetreuung
Anzahl der Plätze: Kindergarten-/Schuljahr 2021/2022
Stichtag der Kinderzahlen: 31. Dezember 2021

Layout/Satz:

b2 Werbeagentur
GmbH & Co. KG
www.werbeagentur-b2.de

Kartenmaterial:

© Stadt Braunschweig | Abteilung Geoinformation, 2022
(61.2/22-612-148)